

DILIGENCIA para hacer constar que el presente documento con nº 480 numerados correlativamente del 196 al 480 forman parte del Instrumento Urbanístico PGOU Lora de Estepa

Inscrito en el Registro Autonómico de Instrumentos de Planeamiento, de convenios urbanísticos y de los planes y ordenaciones delegados, con nº de registro 6900 mediante resolución de fecha 26-04-2016 del titular de la Delegación Territorial de la Consejería de Agricultura, Pesca y Medio Ambiente.
Sevilla, 3 de mayo de 2016

El Encargado del Registro
Unidad Registral de Sevilla
JUNTA DE ANDALUCIA
42 DELEGACIÓN TERRITORIAL
DE AGRICULTURA, PESCA Y MEDIO AMBIENTE
DE SEVILLA

17 MAY. 2016

APROBADO DEFINITIVAMENTE
DE FORMA PARCIAL
En los términos de la Resolución de la Sección de
Urbanismo de la Comisión Provincial de Ordenación
del Territorio y Urbanismo de Sevilla.

TP/2011/207373 (5)

Aprobado Provisionalmente
por acuerdo de Ayuntamiento Pleno
de fecha de hoy; Conste y Certifíco.
Lora de Estepa 24 JUN 2016



JUNTA DE ANDALUCIA
41 DELEGACIÓN TERRITORIAL
DE AGRICULTURA, PESCA Y MEDIO AMBIENTE
DE SEVILLA

20 ABR. 2016

ORDENAR REGISTRO Y PUBLICACIÓN
Por Resolución del Titular de la Delegación en
Sevilla de la Consejería de Agricultura, Pesca y
Medio Ambiente.

L O R A D E E S T E P A
P L A N G E N E R A L D E O R D E N A C I Ó N U R B A N Í S T I C A

DOCUMENTO III
NORMAS URBANÍSTICAS

Aprobado Provisionalmente
por acuerdo de Ayuntamiento Pleno
de fecha de hoy; Conste y Certifico.
Lora de Estepa 24 JUN 2015

EL SECRETARIO



JUNTA DE ANDALUCIA
42 DELEGACIÓN TERRITORIAL
DE AGRICULTURA, PESCA Y MEDIO AMBIENTE
DE SEVILLA

17 MAR. 2016

APROBADO DEFINITIVAMENTE
DE FORMA PARCIAL
En los términos de la Resolución de la Sección de
Urbanismo de la Comisión Provincial de Ordenación
del Territorio y Urbanismo de Sevilla.



DOCUMENTO I

MEMORIA GENERAL

LIBRO I MEMORIA DE INFORMACIÓN

LIBRO II MEMORIA DE ORDENACIÓN

DOCUMENTO II

PLANOS DEL PLAN GENERAL

LIBRO I PLANOS DE INFORMACIÓN

LIBRO II PLANOS DE ORDENACIÓN

DOCUMENTO III

NORMAS URBANÍSTICAS

DOCUMENTO IV

CATÁLOGO DE ELEMENTOS PROTEGIDOS

DOCUMENTO V

ESTUDIO DE IMPACTO AMBIENTAL

DOCUMENTO VI

VÍAS PECUARIAS

DOCUMENTO VII

41 DELEGACIÓN TERRITORIAL
DE AGRICULTURA, PESCA Y MEDIO AMBIENTE
DE SEVILLA
ESTUDIO DE INUNDABILIDAD DE LAS ZONAS URBANIZABLES DEL
MUNICIPIO DE LORA DE ESTEPA

20 ABR. 2016

ORDENAR REGISTRO Y PUBLICACIÓN
Por Resolución del Titular de la Delegación en
Sevilla de la Consejería de Agricultura, Pesca y
Medio Ambiente.

EL SECRETARIO

I N D I C E

TÍTULO I.	DISPOSICIONES GENERALES SOBRE EL PLAN GENERAL.	TÍTULO V.	INSTRUMENTOS DE POLÍTICA DE SUELO Y VIVIENDA
	CAPÍTULO I. OBJETO DEL PLAN GENERAL.		CAPÍTULO I. DISPOSICIONES GENERALES.
	CAPÍTULO II. CONTENIDO DEL PLAN GENERAL.		CAPÍTULO II. DETERMINACIONES RELATIVAS A GARANTIZAR EL SUELO SUFICIENTE PARA VIVIENDAS DE PROTECCIÓN OFICIAL U OTROS RÉGIMENES DE PROTECCIÓN PÚBLICA.
TÍTULO II.	NORMAS GENERALES SOBRE LOS INSTRUMENTOS DE COMPLEMENTO Y DESARROLLO DE LA ORDENACIÓN DEL PLAN GENERAL.	TÍTULO VI:	CALIFICACIÓN Y CONDICIONES GENERALES DE LOS USOS
	CAPÍTULO I. DISPOSICIONES GENERALES.		CAPÍTULO I. DETERMINACIONES GENERALES SOBRE LA ASIGNACIÓN DE LOS USOS.
	CAPÍTULO II. LOS INSTRUMENTOS DE PLANEAMIENTO.		CAPÍTULO II: CONDICIONES COMUNES A TODOS LOS USOS
TÍTULO III.	RÉGIMEN URBANÍSTICO DEL SUELO Y LAS EDIFICACIONES.		CAPÍTULO III: USO RESIDENCIAL
	CAPÍTULO I. DISPOSICIONES GENERALES.		CAPÍTULO IV: USO DE ACTIVIDADES ECONÓMICAS
	CAPÍTULO II. LOS INSTRUMENTOS DE PLANEAMIENTO.		CAPÍTULO V USO DOTACIONAL
	CAPÍTULO III. EL DEBER DE CONSERVAR Y REHABILITAR.	TÍTULO VII.	CONDICIONES GENERALES DE EDIFICACION
	CAPÍTULO IV. PARCELACIÓN URBANÍSTICA		CAPITULO I. APLICACIÓN, TIPO DE OBRAS DE EDIFICACION Y CONDICIONES DE LA EDIFICACION
TÍTULO IV.	NORMAS GENERALES SOBRE LA EJECUCIÓN DEL PLANEAMIENTO Y LA INTERVENCIÓN ADMINISTRATIVA		CAPITULO II. CONDICIONES DE LA PARCELA
	CAPÍTULO I. DISPOSICIONES GENERALES DE LA ACTIVIDAD DE EJECUCIÓN		CAPITULO III. CONDICIONES DE SITUACION Y FORMA DE LOS EDIFICIOS
	CAPÍTULO II. LAS ACTUACIONES SISTEMÁTICAS.		CAPÍTULO IV. CARACTERÍSTICAS MORFOLÓGICAS
	CAPÍTULO III. LAS ACTUACIONES ASISTEMÁTICAS.		CAPÍTULO V. CARACTERÍSTICAS TIPOLOGICAS
	CAPÍTULO IV. LA EXPROPIACIÓN.		CAPITULO VI. CONDICIONES GENERALES SOBRE CALIDAD, DOTACIÓN Y SEGURIDAD DE LOS EDIFICIOS
	CAPÍTULO V. LA EJECUCIÓN URBANÍSTICA DE LAS DOTACIONES.		CAPITULO VII. CONDICIONES DE ESTÉTICA
	CAPÍTULO VI. LA INTERVENCIÓN PREVENTIVA DE LOS ACTOS DE EDIFICACIÓN		



TÍTULO VIII. NORMAS DE URBANIZACIÓN.

CAPÍTULO I. DISPOSICIONES GENERALES.

CAPÍTULO II. PROYECTOS Y EJECUCIÓN DE LA OBRA URBANIZADORA

CAPÍTULO III. NORMAS MÍNIMAS DE URBANIZACIÓN

TÍTULO IX. NORMAS GENERALES DE PROTECCIÓN.

CAPÍTULO I. CONDICIONES DE PROTECCIÓN AMBIENTAL.

CAPÍTULO II. NORMAS DE PROTECCIÓN DEL MEDIO URBANO.

CAPÍTULO III. NORMAS DE PROTECCIÓN DE LOS BIENES DEMANIALES.

CAPÍTULO IV. NORMAS DE PROTECCIÓN DEL PATRIMONIO ARQUITECTÓNICO, ETNOLÓGICO Y ARQUEOLÓGICO

TÍTULO X. RÉGIMEN DEL SUELO URBANO

CAPITULO I. DISPOSICIONES GENERALES

CAPITULO II. RÉGIMEN JURÍDICO DEL SUELO URBANO

CAPÍTULO III. LAS ACTUACIONES URBANIZADORAS NO INTEGRADAS EN SUELO URBANO.

TÍTULO XI. LA ORDENACIÓN DEL SUELO URBANO.

CAPÍTULO I. DISPOSICIONES PRELIMINARES.

CAPITULO II. CONDICIONES PARTICULARES DE LA ZONA DE ORDENANZA "CASCO URBANO, NÚCLEO PRINCIPAL"(ZO-1)

CAPÍTULO III. CONDICIONES PARTICULARES DE LA ZONA DE ORDENANZA " MANZANA CON EDIFICACIÓN AISLADA" (ZO-2).

CAPÍTULO IV. CONDICIONES PARTICULARES DE LA ZONA DE "ZONA DE HUERTAS PARTIDO BAJO (ZO-3).

CAPÍTULO V. CONDICIONES PARTICULARES DE LA ZONA DE "CONJUNTOS RESIDENCIALES UNITARIOS" (ZO-4)



TÍTULO XII.

CAPÍTULO VI. CONDICIONES PARTICULARES DE LA ZONA DE "ZONA DE HUERTAS " (ZO-5).

CAPÍTULO VII. CONDICIONES PARTICULARES DE LA ZONA DE " OLIVARERA SAN JOSÉ" (ZO-6).

CAPÍTULO VIII. CONDICIONES PARTICULARES DE LA ZONA DE ORDENANZA " ACTIVIDADES ECONOMICAS. " (ZO-7).

CAPÍTULO IX LAS ÁREAS DE REFORMA INTERIOR CON ORDENACIÓN PORMENORIZADA EN SUELO URBANO NO CONSOLIDADO.

LA ORDENACIÓN DEL SUELO URBANO.

CAPÍTULO I. EL SUELO URBANIZABLE CON DELIMITACIÓN DE SECTORES

CAPÍTULO II. EL SUELO URBANIZABLE NO SECTORIZADO

TÍTULO XIII.

RÉGIMEN DEL SUELO NO URBANIZABLE

CAPITULO I. NORMAS GENERALES DEL SUELO NO URBANIZABLE

CAPÍTULO II. REGULACIÓN DE LOS USOS Y LA EDIFICACIÓN EN SUELO NO URBANIZABLE.

CAPITULO III. CONDICIONES PARTICULARES DEL SUELO NO URBANIZABLE DE ESPECIAL PROTECCIÓN.

CAPITULO IV. CONDICIONES PARTICULARES DEL SUELO NO URBANIZABLE DE PRESERVACIÓN DE SU CARÁCTER NATURAL O RURAL

CAPITULO V. LOS SISTEMAS GENERALES EN SUELO NO URBANIZABLE

ANEXO I

FICHAS DE ACTUACIONES URBANÍSTICAS **Aprobado Provisionalmente por acuerdo de Ayuntamiento Pleno de fecha de hoy; Conste y Certifco.**

ANEXO II.


INFORMES SECTORIALES

Lora de Estepa 24 JUN 2015

EL SECRETARIO



aprobación provisional



normas urbanísticas

TÍTULO I. DISPOSICIONES GENERALES SOBRE EL PLAN GENERAL.

CAPÍTULO I. OBJETO DEL PLAN GENERAL.

CAPÍTULO II. CONTENIDO DEL PLAN GENERAL.

Aprobado Provisionalmente
por acuerdo de Ayuntamiento Pleno
de fecha de hoy; Conste y Certifico.

Lora de Estepa ... 24 JUN. 2015

EL SECRETARIO



42 JUNTA DE ANDALUCÍA
DELEGACIÓN TERRITORIAL
DE AGRICULTURA, PESCA Y MEDIO AMBIENTE
DE SEVILLA

17 MAR. 2016

APROBADO DEFINITIVAMENTE
DE FORMA PARCIAL
En los términos de la Resolución de la Sección de
Urbanismo de la Comisión Provincial de Ordenación
del Territorio y Urbanismo de Sevilla.

41 JUNTA DE ANDALUCÍA
DELEGACIÓN TERRITORIAL
DE AGRICULTURA, PESCA Y MEDIO AMBIENTE
DE SEVILLA

20 ABR. 2016

ORDENAR REGISTRO Y PUBLICACIÓN
Por Resolución del Titular de la Delegación en
Sevilla de la Consejería de Agricultura, Pesca y
Medio Ambiente.



CAPÍTULO I. OBJETO DEL PLAN GENERAL.

Artículo 1.1.1. Objeto del Plan General de Ordenación Urbanística de Lora de Estepa.

1. El presente Plan General de Ordenación Urbanística establece la ordenación urbanística de la totalidad del término municipal de Lora de Estepa adaptada a la Ley de Ordenación Urbanística de Andalucía y a la Ley del Suelo estatal 8/2007.

De igual forma este Plan General establece las determinaciones precisas para organizar la gestión de su ejecución conforme al ordenamiento jurídico vigente.

2. El presente Plan General de Ordenación Urbanística de Lora de Estepa sustituye al Proyecto de Delimitación de Suelo aprobado en 1.977 que queda derogado así por la entrada en vigor de este Plan, salvo los efectos de transitoriedad expresamente previstos en estas normas o que resultaren procedentes al amparo de la vigente legislación urbanística.

Del mismo modo quedan sin efecto los instrumentos de planeamiento y gestión aprobados para el desarrollo del anterior planeamiento general, salvo aquellos expresamente incorporados a éste según lo establecido en las Normas Particulares y en las Disposiciones Transitorias.

3. El presente Plan General de Ordenación Urbanística es de aplicación a la totalidad del término municipal de Lora de Estepa.

Artículo 1.1.2. Naturaleza del Plan de Ordenación Urbanística

1. El Plan General de Ordenación Urbanística de Lora de Estepa es el instrumento de ordenación integral del territorio del municipio. Además, ya sea directamente o por medio de los instrumentos de planeamiento previstos

para su desarrollo, el Plan delimita las facultades urbanísticas propias del derecho de propiedad del suelo y especifica los deberes que condicionan la efectividad y ejercicio legítimo de dichas facultades.

2. El Plan General de Ordenación Urbanística posee naturaleza jurídica reglamentaria, en virtud de la remisión normativa que la vigente legislación urbanística aplicable en la Comunidad Autónoma de Andalucía efectúa en él, para completar el estudio concreto de la propiedad inmobiliaria.

Artículo 1.1.3. Finalidades y Principios Rectores de la ordenación urbanística

Se configuran como Principios Rectores del presente Plan:

- a. La promoción de un desarrollo sostenible y cohesionado de la Ciudad y de su territorio en términos sociales, culturales, económicos y ambientales, y a tal fin, el presente Plan, desde una ordenación que procura el uso racional de los recursos naturales, garantiza la disponibilidad de suelo apto para la adecuada dotación y equipamiento urbano, el acceso a una vivienda digna a todos los residentes así como para la implantación de actividades económicas.
- b. La vinculación de los usos del suelo a la utilización racional y sostenible de los recursos naturales, incorporando objetivos de sostenibilidad vinculados a la movilidad y eficiencia energética y garantizando el disfrute de un medio ambiente urbano y natural adecuado para mantener y mejorar las condiciones de calidad de vida de sus ciudadanos.
- c. La conservación del patrimonio histórico, cultural y artístico del municipio.



TÍTULO I. DISPOSICIONES GENERALES SOBRE EL PLAN GENERAL.

- e. La obtención de un medio urbano en el que la ocupación del suelo sea eficiente, que esté suficientemente dotado por las infraestructuras y los servicios que le son propios y en el que los usos se combinen de forma funcional y se implanten efectivamente, cuando cumplan una función social.
- f. Asegurar siempre la adecuada participación de la comunidad en las plusvalías generadas por la acción urbanística de las Administraciones Públicas.
- g. La solidaridad de los beneficios y cargas entre quienes intervengan en la actividad de ejecución del planeamiento..
- h. La orientación de las actuaciones públicas y privadas en orden a hacer efectivo el derecho de todos a una vivienda digna y adecuada.

Artículo 1.1.4. Vigencia del Plan General.

- 1. El presente Plan General de Ordenación Urbanística de Lora de Estepa tiene vigencia indefinida mientras no se apruebe su revisión total e íntegra que lo sustituya, y sin perjuicio de sus eventuales modificaciones o revisiones parciales.
- 2. El horizonte temporal mínimo de las previsiones programadas de este Plan es de diez años, debiendo el Ayuntamiento, una vez transcurrido dicho período, verificar la oportunidad de proceder a su revisión parcial o total.
- 3. En el caso de vigencia sobrevenida del Plan de Ordenación del Territorio de ámbito Subregional, sus normas de aplicación directas serán prevalentes a aquellas disposiciones del presente Plan que resulten contrarias o incompatibles con las mismas.

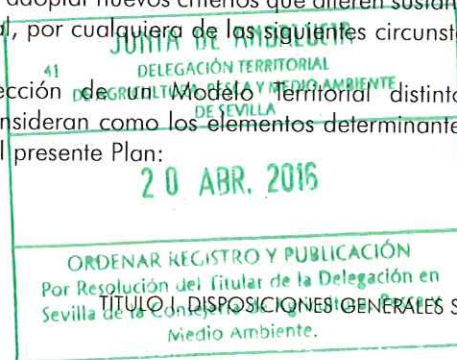


Artículo 1.1.5. Régimen General de la innovación del plan.

- 1. El Plan General podrá ser innovado para su mejora mediante su revisión, integral o parcial, o mediante su modificación.
- 2. A los efectos de valorar el alcance de las eventuales innovaciones del Plan General, se entenderá que son elementos y sistemas fundamentales de la estructura general y orgánica de la ordenación integral del territorio, a las partes estructurantes que propone el presente Plan como constitutivas de su modelo, estrategia, objetivos y directrices de su desarrollo territorial.
- 3. Todo proyecto de Revisión Parcial o Modificación del presente Plan General deberá acompañar un documento de refundición que refleje tanto las nuevas determinaciones como las que queden en vigor, a fin de reemplazar completamente la antigua documentación.
- 4. Toda alteración de la ordenación urbanística que se pretenda realizar mediante Revisión Parcial o Modificación que incremente la edificabilidad o la densidad o modifique los usos del suelo, deberá incorporarse en el expediente la identidad de todos los propietarios o titulares de otros derechos reales sobre las fincas afectadas durante los cinco años anteriores a su iniciación, según conste en el registro o instrumento utilizado a efectos de notificaciones a los interesados de conformidad con la legislación en la materia."

Artículo 1.1.6. Revisión y Modificaciones.

- 1. Procederá la Revisión total anticipada del presente Plan General cuando se hayan de adoptar nuevos criterios que alteren sustancialmente la ordenación estructural, por cualquiera de las siguientes circunstancias:
 - a. Elección de un Modelo Territorial distinto. A estos efectos se consideran como los elementos determinantes del Modelo Territorial del presente Plan:



- Los criterios de clasificación del suelo urbanizable.
- El sistema general viario, sin perjuicio de sus ajustes por el planeamiento de desarrollo en los términos previstos en este Plan.
- El sistema general de Espacios Libres.
- Los criterios de asignación de los usos globales.
- La clasificación y criterios de protección del Suelo No Urbanizable de Especial Protección.



2. Se entiende por Revisión Parcial aquella que altera sustancialmente el conjunto de las determinaciones pertenecientes a la ordenación estructural en un ámbito territorial determinado del municipio. De igual modo, se entenderá que es parcial, aquella que tenga por objeto la alteración de determinaciones del Plan que formen un conjunto homogéneo. En ningún caso podrá conceptualizarse como Revisión Parcial -sino como total- cuando la innovación propuesta tenga incidencia funcional en terrenos localizados fuera de su ámbito o altere el Modelo Territorial adoptado por el presente Plan.

El resto de supuestos, constituidos por las innovaciones de carácter singular y puntual, serán consideradas como Modificaciones. Únicamente podrán redactarse y aprobarse aquellas Modificaciones que tengan por objeto la innovación de alguno o algunos de los elementos o determinaciones de este Plan General, cuando la alteración de los mismos no lleve consigo alguna de las afectaciones o incidencias generales señaladas en los apartados anteriores.

b. Aparición de circunstancias sobrevenidas de carácter demográfico o económico, que hayan de incidir sustancialmente sobre la ordenación prevista.

El primer supuesto se dará cuando la tasa media de crecimiento interanual de la población de hecho, durante 5 años consecutivos, tenga una desviación superior al 250% del crecimiento previsto en el Plan.

El segundo, cuando se localice ciertas actividades productivas o de servicios de carácter nacional o regional, que modifiquen cuantitativamente la base económica del municipio.

c. Por el agotamiento de la capacidad del Plan: cuando se haya procedido a la ejecución de la urbanización en el 75% de las áreas y sectores del suelo urbano no consolidado y del suelo urbanizable sectorizado.

d. Cuando resulte afectado por las determinaciones de un Plan Territorial de superior jerarquía y ámbito, que así lo exigiese.

4. No podrán tramitarse modificaciones del Plan General cuyo contenido, agregado al de anteriores modificaciones suponga la Revisión total o parcial del mismo. A tal efecto, si una alteración puntual afectara a la concepción global de la ordenación prevista por el Plan, o alterase de modo sensible o generalizado sus determinaciones básicas, ya sea por sí sola o por sucesión acumulativa con otras modificaciones anteriores, se considerará revisión.

En todo caso se considerará supuesto de Revisión de Plan, las sucesivas acumulaciones de Modificaciones del Plan General que supongan un incremento del 20% del suelo previsto en el presente Plan con la clasificación de urbanizable, o un incremento del 20% del total de las nuevas viviendas previstas en el mismo.

De igual forma quedan prohibidas las modificaciones que afecten al suelo urbanizable que supongan la pretensión de incorporar al proceso urbanístico de actuaciones que representen urbanizaciones dispersas y desvinculadas de las zonas de crecimiento previstas por este Plan, salvo aquellas realizadas en virtud de exigencias de adaptación a previsiones

Aprobado Provisionalmente por acuerdo de Ayuntamiento Pleno de fecha de hoy; Conste y Certifico.

Lora de Estepa 24 JUN 2015

EL SECRETARIO



realizadas por el Plan de Ordenación del Territorio de ámbito subregional o calificadas de interés autonómico de conformidad con las previsiones de Ley de Ordenación del Territorio.

5. Las innovaciones de las determinaciones correspondientes a la ordenación pormenorizada potestativa incorporadas en el presente Plan respecto del suelo urbano no consolidado mediante Planes Especiales en el primer caso, y Planes Parciales en el segundo, sin necesidad de tramitarse una Modificación del Plan General. Para que estas innovaciones sean válidas, deberá justificarse que suponen una mejora de la ordenación pormenorizada establecida en el Plan General para el área, que respetan la ordenación y determinaciones de carácter estructural, no afecten negativamente a la funcionalidad del ámbito y que se realizan de conformidad con los criterios y directrices que en el presente Plan se establece para esas innovaciones de la ordenación pormenorizada potestativa.

6. No se considerarán modificaciones del Plan:

a. Las alteraciones que, conforme a las previsiones del número 5 del presente artículo y que en mejora de las ordenaciones pormenorizadas potestativas incluidas en el presente Plan, pueda realizar el planeamiento de desarrollo (Planes Especiales y Estudios de Detalle) dentro del margen de concreción que la Ley y este Plan General les reserva para establecer las determinaciones propias de su función según cada clase de suelo, siempre que las mismas no afecten a aquellos criterios, objetivos y directrices que define el presente Plan, de modo gráfico o escrito.

b. Los meros reajustes puntuales y de escasa entidad que la ejecución del planeamiento requiera justificadamente para adecuarlos a la realidad física del terreno y siempre que no supongan reducción de las superficies destinadas a sistemas generales o a espacios libres públicos de otra clase ni suponga incremento proporcional de la edificabilidad.

c. Las alteraciones de las disposiciones contenidas en estas Normas, que, por su naturaleza, puedan ser objeto de Ordenanzas Municipales, tales como las disposiciones en materia de seguridad, salubridad, habitabilidad y calidad de las construcciones y edificaciones, así como aquellos que tengan por objeto regular los aspectos relativos al proyecto, ejecución material, entrega y mantenimiento de las obras y los servicios de urbanización. Cuando las Ordenanzas de la Edificación incorporen la regulación de las condiciones de forma y estéticas, en ningún caso supondrán alteración de los parámetros de alturas, número de plantas, ocupación, situación de la edificación, edificabilidades, aprovechamientos urbanísticos ni usos establecidos por los instrumentos de planeamiento.

d. La corrección de los errores materiales, aritméticos o de hecho, que se lleven a efecto de conformidad con la legislación aplicable.

e. La delimitación de Unidades de Ejecución y determinación de sistemas de actuación, así como la modificación o sustitución de los mismos en los términos dispuestos por la legislación urbanística.

f. La delimitación, conforme al procedimiento previsto por la normativa urbanística, de reservas de terrenos para su incorporación al patrimonio municipal del suelo y áreas en las que las transmisiones onerosas de terrenos queden sujetas al ejercicio de los derechos de tanteo y retracto por parte del Ayuntamiento, así como la alteración de aquellas.

g. La determinación y concreción de los plazos máximos de ejecución del planeamiento dispuestos que se lleve a efecto conforme a la previsión de la normativa urbanística.

7. Se entenderá que es causa de revisión total la alteración del contenido del presente artículo, así como la del artículo 2.1.1. apartado 3.



Aprobado Provisionalmente
por acuerdo de Ayuntamiento Pleno
de fecha de hoy; Conste y Certificado.
Lora de Estepa
27 JUN 2015
EL SECRETARIO

42 JUNTA DE ANDALUCÍA
DELEGACIÓN TERRITORIAL
DE AGRICULTURA, PESCA Y MEDIO AMBIENTE
DE SEVILLA
17 MAR. 2016
APROBADO DEFINITIVAMENTE
DE FORMA PARCIAL
En los términos de la Resolución de la Sección de
Urbanismo de la Comisión Provincial de Ordenación
del Territorio y Urbanismo de Sevilla.

JUNTA DE ANDALUCÍA
DELEGACIÓN TERRITORIAL
DE AGRICULTURA, PESCA Y MEDIO AMBIENTE
DE SEVILLA
20 ABR. 2016
ORDENAR REAJUSTES GENERALES SOBRE
Por Resolución del Titular de la Delegación en
Sevilla de la Consejería de Agricultura, Pesca y
Medio Ambiente.

8. La innovación consistente en la transformación de la categoría de suelo urbanizable no sectorizado en suelo urbanizable ordenado o sectorizado realizada mediante la aprobación del Plan de Sectorización, queda excluida de la aplicación del presente artículo, estando regulada por lo dispuesto en el artículo 2.2.1. de las presentes Normas.

Artículo 1.1.7. Entrada en vigor y efectos de la aprobación del Plan General.

1. El Plan General de Ordenación Urbanística entrará en vigor una vez sea publicada la aprobación definitiva del mismo en la forma prevista en el artículo 41 de la LOUA y haya transcurrido el plazo previsto en el art. 65.2 de la Ley Reguladora de las Bases del Régimen Local.

2. La entrada en vigor del presente Plan General le confiere los efectos de publicidad, ejecutividad y obligatoriedad.

Artículo 1.1.8. Usos y obras provisionales

1. No obstante la obligación de observancia de los Planes, en los ámbitos de suelo urbano y urbanizable pendientes de desarrollo urbanístico y si no hubieren de dificultar su ejecución, podrán autorizarse sobre los terrenos usos y obras justificadas de carácter provisional, que habrán de cesar y demolerse sus instalaciones y edificaciones cuando lo acordare la Administración Municipal, sin derecho a indemnización. El otorgamiento de la autorización y sus condiciones deberán hacerse constar en el Registro de la Propiedad de conformidad con la legislación hipotecaria.

2. A los efectos de determinar el carácter provisional de los usos e instalaciones y su incidencia en la ejecución del planeamiento habrá de ponderarse los siguientes aspectos:

a. La mayor o menor proximidad de la ejecución de las determinaciones del plan atendiendo a su desarrollo previsible.

- b. El carácter permanente o desmontable de las instalaciones.
- c. Los costes de instalación y sus posibilidades de amortización en el tiempo.
- d. La vocación de permanencia de los usos atendiendo a su naturaleza propia, su carácter de temporada o ligado al desarrollo de actividades de naturaleza temporal, u otras circunstancias análogas.

3. El procedimiento de autorización habrá de observar las siguientes exigencias:

a. Solicitud por el interesado reconociendo la potestad del Ayuntamiento a proceder a la demolición de las edificaciones, sin derecho a indemnización.

b. La eficacia de los actos administrativos de autorización quedará demorada a la acreditación ante el Ayuntamiento de la inscripción en el Registro de la Propiedad de las condiciones especiales en que se otorga la licencia.

Artículo 1.1.9. Edificios y usos fuera de ordenación

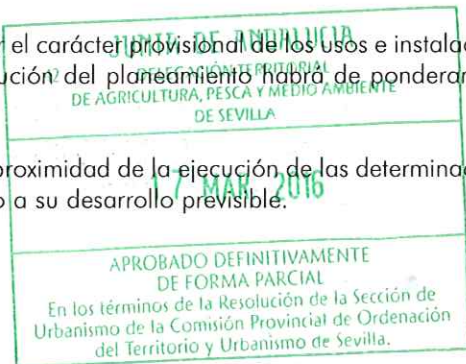
1. Los edificios e instalaciones erigidas con anterioridad a la aprobación definitiva del presente documento que resultaren disconformes con las determinaciones de uso, ocupación, altura, volumen o alineación, serán calificadas como fuera de ordenación de carácter sustantivo, ya sea integral, diferido o tolerado.

La disconformidad con el resto de determinaciones constituyen un régimen de fuera de ordenación formal, también denominado "fuera de ordenanza".

Aprobado Provisionalmente
por acuerdo de Ayuntamiento Pleno
de fecha de hoy; Conste y Certifico

Lora de Estepa 24 JUN 2015

EL SECRETARIO





2. Régimen de fuera de ordenación integral.

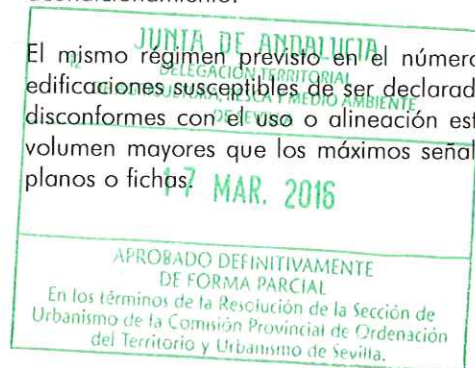
Tendrán la consideración de "fuera de ordenación integral", aquellos edificios o instalaciones que cuentan con una incompatibilidad total o manifiesta con el Plan, bien porque se hallaren actualmente con un uso prohibido que sea preciso eliminar de manera urgente por razones medioambientales o bien porque el Plan prevea en los terrenos un destino público de espacios libres, equipamiento, red viaria o sistemas de infraestructuras. No se integran en este régimen la disconformidad parcial por afección de unas alineaciones públicas cuya ejecución no esté programada en los cinco primeros años de su vigencia.

En estos edificios, construcciones e instalaciones en régimen de fuera de ordenación integral, no podrán realizarse en ellos obras de consolidación, aumento de volumen, modernización o incremento de su valor de expropiación; pero sí las obras de reparación y conservación que exija la estricta conservación de la habitabilidad o la utilización conforme a su destino.

Cualesquiera otras obras, excepto las de demolición serán ilegales y nunca podrán dar lugar a incremento del valor de las expropiaciones.

No obstante, en el régimen de fuera de ordenación integral, las edificaciones existentes en buen estado y que se encuentren construidas de conformidad con las previsiones del planeamiento vigente en el momento de su materialización, podrán ser destinadas a nuevos usos no molestos siempre que la actividad tenga carácter provisional y para su puesta en funcionamiento no se precise ejecutar obras de reforma o acondicionamiento.

3. El mismo régimen previsto en el número 2 anterior será aplicable a las edificaciones susceptibles de ser declaradas en ruina y que además fueran disconformes con el uso o alineación establecida o tuvieran una altura o volumen mayores que los máximos señalados por el presente Plan en los planos o fichas.



4. Régimen de fuera de ordenación diferida.

Los edificios disconformes con las alineaciones exteriores de ejecución no prevista en los primeros cinco años, o bien con disconformidad de alturas con divergencia superior a una planta de las máximas establecidas por el Plan o cuando el uso resulte prohibido por éste, y siempre que se encuentren en estado de conservación aceptable, por razones sociales y económicas, se considerarán en régimen de "fuera de ordenación diferida", pudiendo autorizarse en ellos además de las de mera conservación, las obras parciales y circunstanciales de consolidación en las condiciones establecidas en estas Normas y siempre que no generen aumento de volumen edificable ni incremento de su valor de expropiación.

En el régimen de fuera de ordenación diferido podrán autorizarse nuevos usos siempre que los mismos sean permitidos conforme a la calificación asignada a los terrenos por el Plan, pudiendo incluso realizarse obras imprescindibles de adaptación de local con expresa renuncia del mayor valor que pudiera generar el cambio de uso.

5. Régimen general de fuera de ordenación tolerado.

En aquellos casos en los que los edificios, que siendo conforme con las alineaciones exteriores, altura y usos previstos por el Plan General, resulten sin embargo disconformes con las condiciones de ocupación, edificabilidad, o de parcela mínima de las normas particulares de la zona en que estuvieran situados, y no sea necesario para la ejecución de ninguna de las determinaciones del Plan, se considerarán en fuera de ordenación tolerado, y podrán realizar en ellos todos los tipos de obras de conservación, consolidación y rehabilitación del edificio. Podrán admitirse, incluso, las de reforma y redistribución siempre que no generen aumento de volumen y se renuncie al incremento de su valor de expropiación.

En el régimen de fuera de ordenación diferido podrán autorizarse nuevos usos siempre que los mismos sean permitidos conforme a la calificación asignada a los terrenos por el Plan.



EL SECRETARIO

6. Especialidades en el régimen de fuera de ordenación tolerado.
- a. Se aplicará el régimen de fuera de ordenación tolerado del apartado anterior cuando la disconformidad con el Plan únicamente lo sea por resultar una divergencia de alturas no superior a una planta con la máxima permitida por el Plan.
 - b. Si la divergencia únicamente lo es por el incumplimiento de la separación o retranqueo de la edificación al lindero podrán admitirse las obras de rehabilitación, reforma y redistribución, incluso cuando supongan aumento de volumen siempre que en este último caso no se haya agotado la edificabilidad de la parcela y se renuncie al incremento de su valor de expropiación.
 - c. De igual forma, si la disconformidad lo es exclusivamente con el cumplimiento de la parcela mínima, podrán admitirse incluso las obras de ampliación si las normas particulares de la zona de ordenanza en que se localizaren lo posibilitan.

7. Régimen de las actividades incompatibles con el modelo urbano y otras molestas.

Conforme al número 2 de este precepto, aquellos usos y actividades que sean incompatibles con el modelo urbano quedarán en régimen de fuera de ordenación integral, posibilitándose exclusivamente las obras de conservación previstas en el número 2.

Igual régimen se aplicará a aquellas actividades molestas, insalubres y molestas que resulten incompatibles con la calificación urbanística establecida por este Plan y no puedan ser objeto de medidas de corrección de sus impactos ambientales.

No obstante, si pueden ser objeto de estas medidas de corrección les será aplicable el régimen de fuera de ordenación diferida previsto en el número 4 salvo que se encontraran en un ámbito de ejecución urbanística.

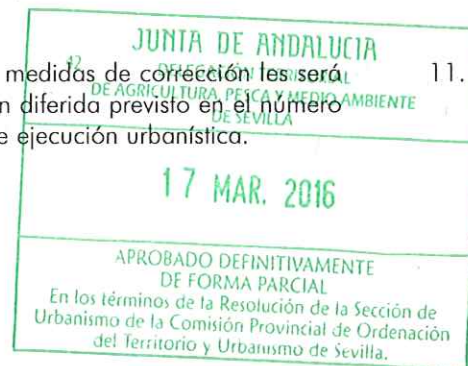
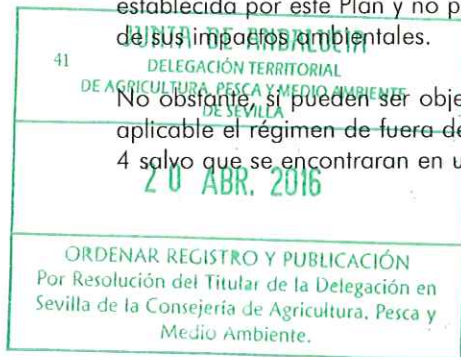
8. A aquellas industrias y actividades económicas existentes en suelo urbano consolidado que resultaren en las presentes Normas en situación de "fuera de ordenación", por razón de su volumen, ocupación o altura, aunque no por el uso que las ocupa, se les aplicará el régimen de fuera de ordenación tolerada permitiéndose su normal desenvolvimiento, posibilitando obras de conservación, consolidación y rehabilitación e incluso las de mejora encaminadas a su renovación y modernización, y acrediten el cumplimiento de las normas de protección ambiental.

Si únicamente se produce una inobservancia de las condiciones de separación de linderos podrán admitirse obras de ampliación siempre que en las instalaciones se cumplan las condiciones de protección ambiental, y contra incendios, y además las obras de ampliación cumplan con el resto de condiciones de la edificación.

9. En general, los usos existentes en edificios fuera de ordenación de carácter sustantivo se podrán sustituir conforme a los usos y actividades compatibles en la zona.

10. En aquellas áreas de reforma interior del suelo urbano no consolidado a ejecutar de forma sistemática que tengan por finalidad su renovación integral señaladas en las Normas Particulares, en los que a la entrada en vigor del Plan se estén desarrollando mayoritariamente actividades económicas, si las edificaciones o usos actuales son incompatibles con las determinaciones del planeamiento, se permitirá el normal desenvolvimiento de la actividad hasta tanto no se inicie la actividad de ejecución, pudiéndose realizar en las edificaciones existentes obras de conservación y consolidación, incluso las de mejora siempre que vayan encaminadas a la dotación de medidas de seguridad en los procesos productivos y no generen aumento de volumen.

11. De forma transitoria, se considerarán en situación de Fuera de Ordenación Diferida las edificaciones e instalaciones emplazados en cualquier clase de suelo que se hubieran implantado sin licencia - de forma clandestina- o con licencia declarada ilegal y que pudiendo ser legalizados conforme a las determinaciones de las presentes normas, no se haya procedido a ello.



EL SECRETARIO



La aplicación en estos casos del régimen de Fuera de Ordenación Diferido previsto en el número 4 de este precepto será exigible hasta tanto no se proceda a la regularización de la edificación mediante la obtención de licencia de legalización y cumplimiento de los deberes urbanísticos vinculados a cada una de las clases de suelo y tipología de normalización habilitadas por este Plan.

TOMO II: MEMORIA DE ORDENACIÓN

La Memoria de Ordenación. Es el instrumento básico para la interpretación de los objetivos y finalidades del Plan en su conjunto y sirve para clarificar y resolver los conflictos que pudieran presentarse entre los distintos documentos o determinaciones del Plan.

- 12. Los edificios y construcciones situados en suelo no urbanizable se aplicarán las reglas de la Disposición Transitoria Segunda de las presentes Normas.
- 13. Las precedentes tolerancias de este artículo no se considerarán "reservas de dispensación" en la obligatoriedad y ejecutoriedad de las Normas, por estar objetivamente previstas de modo general para la preservación y la mejora del patrimonio urbano edificado, sin perjuicio de que, cuando fuese inevitable la declaración del estado ruinoso de las construcciones, la nueva edificación prevista o su reedificación, se haga en plena conformidad con las condiciones del planeamiento de estas Normas.

B. DOCUMENTO II: PLANOS DEL PLAN GENERAL

TOMO I: PLANOS DE INFORMACIÓN

TOMO II: PLANOS DE ORDENACIÓN

PLANOS DE ORDENACIÓN ESTRUCTURAL

PLANOS DE ORDENACIÓN COMPLETA

PLANOS SECTORIALES

C. DOCUMENTO III: NORMAS URBANÍSTICAS

Las Normas Urbanísticas, que constituyen el presente documento, conjuntamente con el Anexo de Fichas de Actuaciones Urbanísticas.

CAPÍTULO II. CONTENIDO DEL PLAN GENERAL.

Artículo 1.2.1. Documentación

- 1. Toda la documentación del Plan General integra una unidad coherente cuyas determinaciones deberán aplicarse en la forma regulada en el presente artículo e interpretarse de acuerdo con lo dispuesto en artículo siguiente.
- 2. El presente Plan General de Ordenación Urbanística, consta de los siguientes documentos:

A. DOCUMENTO I: MEMORIA GENERAL

TOMO I: MEMORIA DE INFORMACIÓN

En el Tomo I se recoge los análisis e información de la situación actual del municipio



D. DOCUMENTO IV: CATÁLOGO (MEMORIA GENERAL Y PLANOS)

E. DOCUMENTO V: ESTUDIO DE IMPACTO AMBIENTAL (MEMORIA GENERAL Y PLANOS)

F. DOCUMENTO VI: VÍAS PECUARIAS

G. DOCUMENTO VII: ESTUDIO DE INUNDABILIDAD DE LAS ZONAS URBANIZABLES



TÍTULO I. DISPOSICIONES GENERALES SOBRE EL PLAN GENERAL.

EL SECRETARIO

3. Todos los anteriores documentos, excepto la memoria informativa, serán igualmente vinculantes, en virtud del alcance de sus propios contenidos y con el grado explícito que se señale para cada uno de ellos. Las propuestas explícitas contenidas en cualquiera de los documentos de ordenación, que pudiesen aparecer en contradicción con sugerencias y propuestas explícitas en los documentos informativos, se considerarán que prevalecen sobre estas últimas. En todo caso se entenderá de aplicación aquellas indicaciones explícitas que aparezcan en cualquiera de los documentos y no tuviesen contradicción con las propuestas de los demás, entendiéndose el Plan como un todo coherente articulado y complementario en cada uno de sus documentos.



instrumento de planeamiento, y especialmente de la Memoria, resultase conforme al principio de coherencia interna del documento en su conjunto, que el espíritu y finalidad de los objetivos perseguidos se cumplimenta mejor con la interpretación derivada de la documentación planimétrica.

- c. Si se dieran contradicciones gráficas entre los planos de diferente escala, se estará a lo que indiquen los de mayor escala (divisor más pequeño) salvo que del resto del conjunto de determinaciones resulte una interpretación distinta. Si la contradicción se presenta entre los planos de idéntica escala, y no es posible resolver la discrepancia con el resto de documentos del Plan, tendrá prevalencia, a los efectos de ordenación, lo señalado en la colección de planos de ordenación, relativa a la Definición de la Ordenación Pormenorizada completa.



Artículo 1.2.2. Determinaciones y su interpretación

1. Las determinaciones del Plan, dado su carácter normativo, habrán de interpretarse con base a los criterios que, partiendo del sentido propio de sus palabras y definiciones, y en relación con el contexto y los antecedentes, tengan en cuenta principalmente su espíritu y finalidad así como la realidad social del momento en que se han de aplicar.



d. En supuestos de contradicción entre mediciones reflejadas en planos y las resultantes de la realidad física, se estará a los que resulte de los levantamientos topográficos que se lleven a efecto, siempre que no existan diferencias superiores a un 3% con respecto a las mediciones del Plan, debiendo en este caso, aplicarse de forma proporcional a la superficie finalmente resultante los diferentes parámetros urbanísticos establecidos en la ficha del ámbito de la actuación.

2. No obstante lo anterior, y dada la peculiaridad de las normas jurídicas de los Planes Urbanísticos que se integra por determinaciones escritas y gráficas, se aplicarán los siguientes criterios generales de interpretación:

- a. Los distintos documentos integradores del Plan General gozan de un carácter unitario, debiendo aplicarse sus determinaciones conforme al principio de coherencia interna del mismo, de modo que sus determinaciones se interpretarán con arreglo al valor y especificidad de sus documentos atendiendo al objeto y contenido de estos, considerando los fines y objetivos del Plan, expresados en su Memoria de ordenación.

e. Si concurren discordancias entre expresiones reflejadas en términos unitarios o porcentajes frente a aquellas expresadas en términos absolutos, se dará preferencia a aquellas frente a estas en su aplicación a la realidad concreta.

- b. En supuestos de contradicción entre documentación planimétrica y escrita, prevalecerán el contenido de las nociones escritas de las normas sobre los planos de ordenación, salvo que del conjunto del

f. De no ser posible salvar las contradicciones o imprecisiones que se apreciasen conforme a las reglas establecidas en los apartados anteriores, se estará a la interpretación que mejor se acomode a la función social del derecho de propiedad y al sometimiento de éste al interés público general, concretado en el logro de un desarrollo cohesionado y sostenible de la ciudad y en una utilización racional de los recursos naturales. Por ello, en estos casos prevalecerán los siguientes criterios para disipar las dudas interpretativas que pudieran



EL SECRETARIO

presentarse: la menor edificabilidad, los mayores espacios públicos, el mayor grado de protección y conservación del patrimonio cultural, el menor impacto ambiental y paisajístico y la menor transformación en los usos y prácticas tradicionales.

- g. El Ayuntamiento de oficio o a instancia de los particulares u otros órganos administrativos, resolverá las cuestiones de interpretación que se planteen en aplicación de este Plan, previo informe técnico-jurídico, en el que consten las posibles alternativas de interpretación. La resolución de dichas cuestiones se incorporará al Plan como instrucción aclaratoria o respuesta a las consultas planteadas y será objeto de publicación regular conforme al artículo 37.10 de la Ley 30/1.992.

3. Los simples errores materiales que se detecten en el Plan podrán corregirse, previo trámite de información pública, mediante acuerdo plenario de la Corporación que se publicará en el Boletín Oficial de la Provincia tras su comunicación a los órganos urbanísticos de la Junta de Andalucía.

Artículo 1.2.3. Determinaciones del Plan General. El carácter de las mismas.

1. El presente Plan General de Ordenación Urbanística desarrolla las determinaciones precisas para establecer el modelo territorial por el que opta conforme a la habilitación contenida en la Ley de Ordenación Urbanística de Andalucía.
2. El presente Plan General de Ordenación contiene determinaciones estructurales, pormenorizadas preceptivas y pormenorizadas potestativas.
3. El Plan General establece para cada parcela o terreno su clasificación urbanística, excepto en terrenos calificados de sistemas generales en los que concurra el carácter de singularidad o/y naturaleza supramunicipal a los que se ha excluido de la clasificación de conformidad con lo dispuesto en el párrafo segundo del artículo 44 de la LOUA, sin perjuicio de su adscripción a efectos de gestión y adquisición a alguna de las clases de suelo cuando aún no cuenten con la condición demanial.

Los sistemas generales excluidos de la clasificación del suelo son:

- Autovía A-92
- Carretera SE-9208.

No precisan adscripción por pertenecer en la actualidad al dominio público.

Artículo 1.2.4. Determinaciones pertenecientes a la ordenación estructural del término

1. El presente Plan General establece la ordenación estructural del término municipal que está constituida por la estructura general y las directrices que definen el modelo territorial y de desarrollo urbano adoptado por el presente plan al objeto de organizar de modo coherente la ocupación del territorio conforme a la evolución urbana y a criterios de sostenibilidad a fin de garantizar la conservación del medioambiente natural y urbano y asegurar los movimientos de población en el territorio.
2. La ordenación estructural del municipio queda integrada por las siguientes determinaciones de acuerdo con lo establecido en el Artículo 10 de la Ley 1/2.002, de 17 de diciembre, de Ordenación Urbanística de Andalucía:

A. Las que establecen la clasificación urbanística de cada terreno determinando su clase y categoría.

La identificación de la pertenencia de cada terreno a cada clase y categoría de suelo se realiza en los siguientes Planos de Ordenación Estructural: O.03 Ordenación del Suelo No Urbanizable y O.01 Clasificación del Suelo, así como en el Plano de Ordenación Completa

No obstante lo anterior, el Plan excluye de la clasificación de suelo a algunos terrenos destinados a Sistemas Generales que por su naturaleza, entidad u objeto tienen carácter o interés supramunicipal o singular que se identifican en el Plano de Ordenación Completa ORD C.1

En los términos de la Resolución de la Sección de Urbanismo de la Comisión Provincial de Ordenación del Territorio y Urbanismo de Sevilla.

La regulación de la clasificación y categoría de suelo se contiene en los artículos 10.1.1; 10.1.2; 10.1.3; 10.1.4; 12.1.1; 12.1.2; 12.1.3; 12.2.1; 12.2.3; 13.1.2 y 13.1.3.

- B. Las que identifican los terrenos calificados de Sistemas Generales de Espacios Libres, Viarios y Equipamientos, así como las que establecen su regulación. La identificación de los terrenos calificados como Sistemas Generales se encuentra en el Plano de Ordenación O. 0.2 denominado El Modelo de Ordenación.

La regulación de los Sistemas Generales se establece en los artículos 6.6.3. y 6.6.4. de las presentes Normas. Se entienden igualmente pertenecientes a la ordenación estructural los elementos fundamentales de las infraestructuras básicas, tales como depuradoras y centros de abastecimientos de los diversos servicios pero no el trazado concreto de sus galerías y redes de distribución.

- C. La Red de tráfico y peatonal estructural.
- D. Las relativas a la determinación de los usos, densidades y edificabilidades globales de cada Zona y Sector del Suelo Urbanizable. Se contienen estas determinaciones en el Plano de Ordenación Completa ORD C.1 y en el artículo 6.1.2 y en las Fichas anexas sobre sectores del Suelo Urbanizable en el apartado correspondiente a la ordenación estructural establecida para cada uno de ellos.

Tienen también el carácter de estructural la regulación de los usos globales que se contienen en los artículos 6.1.2; 6.1.3; 6.1.4 y 6.1.5.



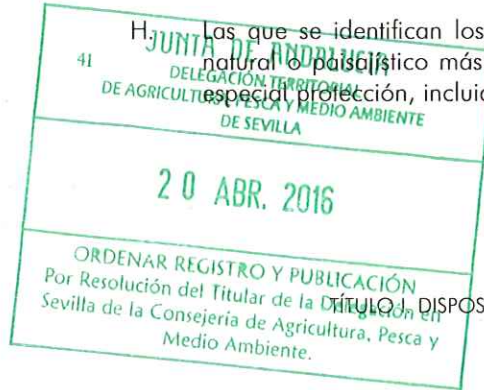
Aprobado Provisionalmente por acuerdo de Ayuntamiento Pleno de fecha de hoy; Conste y Certifico.

Lora de Estepa 24 JUNI 2015.....

EL SECRETARIO



- E. Las referidas a la delimitación de los sectores, las Áreas de Reparto y fijación del Aprovechamiento Medio en el Suelo Urbanizable con delimitación de sectores. La delimitación de los sectores y de las Áreas de Reparto se encuentra en los Planos de Ordenación Estructural O. 0.4 Áreas de Reparto. Y la descripción de la pertenencia de los Sectores y Sistemas Generales a cada área de reparto se encuentra en el Título XII artículo 12.1.3, 12.1.4, y 12.1.6 así como la determinación de sus Aprovechamientos Medios.
- F. Las relativas a garantizar el suelo suficiente para viviendas de protección oficial u otros regímenes de protección pública y que constituyen la dotación de viviendas sometidas a los distintos regímenes de protección pública. A tal efecto, constituye determinaciones estructurantes, la definición de la calificación urbanística pormenorizada de vivienda protegida establecida en el artículo 5.2.2 y la distribución cuantitativa que de las mismas se realiza en la ficha de los sectores y áreas de reforma interior previstas en el Plan. La ubicación concreta de las mismas en el seno de cada sector o área de reforma interior, no integra la ordenación estructural, y será determinada por el instrumento de planeamiento que las desarrolle en detalle.
- G. Las que establecen la regulación de los usos incompatibles y las condiciones para proceder a la sectorización del Suelo Urbanizable No Sectorizado, así como aquellas que, en esta clase de suelo, expresan los criterios de disposición de los sistemas generales para el caso de que se procediese a su sectorización. Se contiene en el Título XII Capítulo Segundo así como en las fichas anexas a estas Normas correspondientes a estos ámbitos.



Las que se identifican los elementos y espacios de valor histórico, natural o paisajístico más relevantes en el suelo no urbanizable de especial protección, incluida su normativa.

El Plan establece en el Capítulo III del Título XIII el régimen de especial protección aplicable a las distintas categorías de suelo no urbanizable de especial protección que se definen. Igualmente, en el plano de ordenación estructural O.03, denominado Ordenación del Suelo No Urbanizable, se identifica los elementos y espacios sometidos a regímenes de especial protección en suelo no urbanizable y en la ficha del Catálogo de Yacimientos Arqueológicos.

- J. Las que establecen las medidas para evitar la formación de nuevos asentamientos en suelo no urbanizable, reguladas en los artículos 3.4.4, 3.4.5. y 3.4.6.
- K. Las que definen los ámbitos de especial protección en el centro histórico, las que identifican los elementos y espacios urbanos que requieren especial protección por su singular valor arquitectónico, histórico o cultural, así como aquellas otras contenidas en el Catálogo de Bienes Protegidos en las Categorías de especial protección.
- L. Las que definen el régimen de protección y servidumbres de los bienes de dominio público, según su legislación sectorial. Este régimen se contiene en el Capítulo III del Título IX.
- M. También tienen carácter estructural aquellas otras disposiciones de las Normas en las que se reconozca esta cualidad.

- 3. Las determinaciones estructurales no pueden ser alteradas por ningún planeamiento urbanístico de desarrollo.
- 4. En las fichas correspondientes a los distintos ámbitos de ordenación específicos se identifican las determinaciones correspondientes a la ordenación estructural.

42

JUNTA DE ANDALUCÍA
DELEGACIÓN TERRITORIAL
DE AGRICULTURA, PESCA Y MEDIO AMBIENTE
DE SEVILLA

17 MAR. 2016

APROBADO DEFINITIVAMENTE
DE FORMA PARCIAL
En los términos de la Resolución de la Sección de Urbanismo de la Comisión Provincial de Ordenación del Territorio y Urbanismo de Sevilla.

**Aprobado Provisionalmente
por acuerdo de Ayuntamiento Pleno
de fecha de hoy, Conste y Certifico.**

Lora de Estepa

EL SECRETARIO



Artículo 1.2.5. Determinaciones de la ordenación pormenorizada preceptiva

- 1. Tienen la consideración de ordenación pormenorizada, la que no siendo estructural, tiene por finalidad la ordenación precisa y en detalle de ámbitos determinados o la definición de criterios y directrices para la redacción de la ordenación detallada en los mismos.
- 2. Son determinaciones de la ordenación pormenorizada preceptiva:
 - a. En el suelo urbano consolidado, las determinaciones precisas que permitan complementar la ordenación estructural para legitimar directamente la actividad de ejecución sin necesidad de planeamiento de desarrollo, estableciendo a tal efecto, la ordenación detallada y el trazado pormenorizado de la trama urbana, sus espacios públicos y dotaciones comunitarias, la fijación de usos pormenorizados y las ordenanzas de aplicación.
 - b. En el suelo urbano no consolidado, la delimitación de las áreas de reforma interior, así como la definición de sus objetivos, la asignación de usos, densidades y edificabilidades globales para cada una de ellas, incluyendo, la delimitación de su área de reparto y fijación aprovechamiento medio, así como las previsiones de programación y gestión.
 - c. En el suelo urbanizable sectorizado, los criterios y directrices para la ordenación detallada de los distintos sectores, así como las previsiones de su programación y de gestión.
 - d. En el suelo urbanizable no sectorizado y en el no urbanizable, el resto de la normativa de aplicación que no tiene carácter de estructural.

- e. La definición de los elementos o espacios que requieren especial protección por su valor urbanístico, arquitectónico, histórico, cultural, natural o paisajístico que no tienen el carácter de estructural.

JUNTA DE ANDALUCÍA
DELEGACIÓN TERRITORIAL
DE AGRICULTURA, PESCA Y MEDIO AMBIENTE
DE SEVILLA

20 ABR. 2016

ORDENAR REGISTRO Y PUBLICACIÓN
Por Resolución de TÍTULO II. DISPOSICIONES GENERALES SOBRE EL PLAN GENERAL.
Sevilla de la Consejería de Agricultura, Pesca y Medio Ambiente.

Artículo 1.2.6. Determinaciones de la ordenación pormenorizada potestativa

1. Las determinaciones de la ordenación pormenorizada no incluidas en el artículo anterior, tienen la consideración de potestativas por no venir exigidas como necesarias por la legislación urbanística vigente para los Planes Generales.
2. Las determinaciones potestativas contenidas en el presente Plan tendrán carácter de recomendación para el planeamiento de desarrollo para el caso del suelo urbanizable sin ordenación pormenorizada. Conforme a este carácter de recomendación, deberán entenderse como indicativas -salvo que se establezcan expresamente como vinculantes incorporándolas como uno de los Criterios y Objetivos de la ordenación- las soluciones concretas que sobre disposición de volúmenes y trazados viarios secundarios se incorporan en los Planos de Ordenación en el suelo urbanizable sectorizado y en el urbano objeto de planeamiento de desarrollo, no pudiendo ser alteradas por éstos salvo justificación de que la solución adoptada incorpora mejoras y se ajusta a los criterios y objetivos definidos para la ordenación detallada del sector.
3. Las determinaciones de la ordenación detallada potestativa en suelo urbano no consolidado ordenado tendrán el carácter de normas de aplicación directa y vinculante. En el caso de que en ejercicio de la potestad de planeamiento se decidiera por la Administración la formulación de un Plan Especial no previsto, que tengan por objeto modificar, para su mejora, la ordenación pormenorizada establecida con carácter de potestativa en este Plan General, estas determinaciones potestativas pasarán a tener el carácter de recomendación para el instrumento de planeamiento de desarrollo, que únicamente podrá apartarse de ellas previa justificación de que la nueva solución propuesta se adapta mejor a la realidad existente y sirve igualmente a los intereses generales.



**Aprobado Provisionalmente
por acuerdo de Ayuntamiento Pleno
de fecha de hoy; Conste y Certifico.**

Lora de Estepa ... **24 JUN. 2015**

EL SECRETARIO



aprobación provisional



normas urbanísticas

TÍTULO II. NORMAS GENERALES SOBRE LOS INSTRUMENTOS DE COMPLEMENTO Y DESARROLLO DE LA ORDENACIÓN DEL PLAN GENERAL.

CAPÍTULO I. DISPOSICIONES GENERALES.

CAPÍTULO II. LOS INSTRUMENTOS DE PLANEAMIENTO.

SECCIÓN I. FIGURAS DE PLANEAMIENTO GENERAL.

SECCIÓN II. DISPOSICIONES GENERALES DE LAS FIGURAS DE PLANEAMIENTO DE DESARROLLO

SECCIÓN III. SOBRE EL PLAN PARCIAL.

SECCIÓN IV. SOBRE LOS PLANES ESPECIALES.

SECCIÓN V. SOBRE EL ESTUDIO DE DETALLE.

SECCIÓN VI. OTROS INSTRUMENTOS DE LA ORDENACIÓN URBANÍSTICA.

SECCIÓN VII. C A T Á L O G O S COMPLEMENTARIOS DEL PLANEAMIENTO.

Aprobado Provisionalmente por acuerdo de Ayuntamiento Pleno de fecha de hoy; Conste y Certifico.
Lora de Estepa 24 JUN 2015

EL SECRETARIO



42 JUNTA DE ANDALUCIA
DELEGACIÓN TERRITORIAL
DE AGRICULTURA, PESCA Y MEDIO AMBIENTE
DE SEVILLA

17 MAR. 2016

APROBADO DEFINITIVAMENTE DE FORMA PARCIAL
En los términos de la Resolución de la Sección de Urbanismo de la Comisión Provincial de Ordenación del Territorio y Urbanismo de Sevilla.

41 JUNTA DE ANDALUCIA
DELEGACIÓN TERRITORIAL
DE AGRICULTURA, PESCA Y MEDIO AMBIENTE
DE SEVILLA

20 ABR. 2016

ORDENAR REGISTRO Y PUBLICACIÓN
Por Resolución del Titular de la Delegación en Sevilla de la Consejería de Agricultura, Pesca y Medio Ambiente.



CAPÍTULO I. DISPOSICIONES GENERALES.

Proyectos de obras de edificación o instalación.

Artículo 2.1.1. La actividad de planificación y los instrumentos de complemento y desarrollo del Plan General.

CAPÍTULO II. LOS INSTRUMENTOS DE PLANEAMIENTO.

El presente Plan General se deberá y podrá desarrollar, según cada clase de suelo y las determinaciones de que éste disponga, mediante todas o algunas de las siguientes Figuras y Proyectos de Planeamiento, Ordenación y Ejecución:

SECCIÓN I. FIGURAS DE PLANEAMIENTO GENERAL.

a. Figuras de planeamiento:

- De complemento del Plan General y desarrollo en Suelo Urbanizable No Sectorizado: el Plan de Sectorización.
- De desarrollo: Planes Parciales de Ordenación, en Suelo Urbanizable Sectorizado y en los sectores de suelo urbano no consolidado; y Planes Especiales, en todo tipo de suelo.

Artículo 2.2.1. El Plan de Sectorización

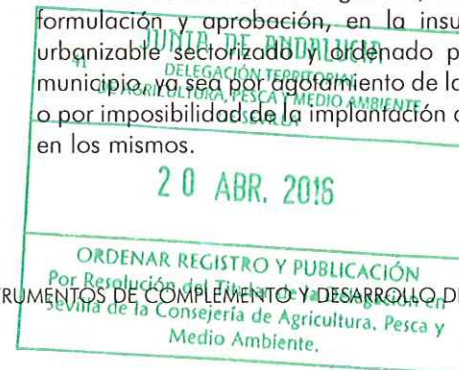
1. Los Planes de Sectorización tienen por objeto el cambio de categoría de terrenos de suelo urbanizable no sectorizado a suelo urbanizable sectorizado u ordenado, teniendo, por ello, la consideración de innovación del planeamiento general.
2. Los Planes de Sectorización desarrollan y complementan las determinaciones previstas en este Plan General para el Suelo Urbanizable No Sectorizado, incorporando todas las determinaciones estructurantes y pormenorizadas preceptivas que garanticen su adecuada inserción en la estructura general y orgánica definida en este Plan.
3. En el acuerdo de formulación deberá justificarse la procedencia de la redacción y tramitación del Plan de Sectorización teniendo presente la operación de los procesos de ocupación y utilización del suelo y su previsible evolución en el medio plazo teniendo en cuenta la tendencia desde la aprobación del presente Plan General, el modelo de desarrollo urbano propuesto por éste, el grado de ejecución de los sectores del suelo urbanizable delimitados. En general, deberá motivarse la procedencia de su formulación y aprobación, en la insuficiencia a medio plazo del suelo urbanizable sectorizado y ordenado para atender a las necesidades del municipio, ya sea por agotamiento de las posibilidades edificatorias de estos o por imposibilidad de la implantación de los usos o tipologías demandadas en los mismos.

b. Figuras de planeamiento y regulación detallada o complementaria:

- Estudio de Detalle (E.D.).
- Ordenanzas Municipales (de policía de la edificación y de la urbanización, medioambientales, de accesibilidad, de conservación de la edificación, etc.).
- Catálogos de conservación.

c. Figuras o proyectos de ejecución y gestión:

- Proyectos de Urbanización o de Obras Ordinarias.
- Proyectos de Reparcelación o Expropiación.
- Proyectos de Actuaciones de Interés Público en suelo no urbanizable.



4. No podrá tramitarse un Plan de Sectorización sin contener las cédulas expresivas de las certificaciones técnicas de los órganos competentes respecto de la suficiencia de las infraestructuras, servicios, dotaciones y equipamientos para garantizar los servicios públicos que la propuesta demande y la ejecución, mejora o reforzamiento de las redes de infraestructuras exteriores afectadas por la nueva actuación.
5. En los supuestos en que el Plan de Sectorización proceda a categorizar el suelo urbanizable como ordenado, de modo que establezca su ordenación pormenorizada para que resulte directamente ejecutivo, las determinaciones previstas en el apartado anterior habrán de ser integradas y completadas con las dispuestas para los Planes Parciales.

SECCIÓN II. DISPOSICIONES GENERALES DE LAS FIGURAS DE PLANEAMIENTO DE DESARROLLO

Artículo 2.2.2. Iniciativa en la redacción del planeamiento de desarrollo

El planeamiento de desarrollo podrá ser redactado a iniciativa del Ayuntamiento, de otras administraciones públicas competentes, y a iniciativa particular.

Los particulares tienen derecho a la consulta previa en materia de planeamiento y a la iniciación del trámite de los instrumentos de ordenación que formulen, siempre que presenten la documentación necesaria en cada caso, y de contenido conforme a derecho y al Plan General.



**Aprobado Provisionalmente
 por acuerdo de Ayuntamiento Pleno
 de fecha de hoy; Conste y Certifico.**

Lora de Estepa 24 JUN 2015



Artículo 2.2.3. Planeamiento a iniciativa particular

1. El planeamiento que se redacte y ejecute a iniciativa particular, además de las determinaciones propias de estos conforme a la legislación urbanística y el presente Plan, habrán de recoger las siguientes:
 - 1º. Estructura de la propiedad y demás derechos afectados, conforme al Registro de la Propiedad e información catastral.
 - 2º. Modo de ejecución de las obras de urbanización y previsión sobre la futura conservación de las mismas.
 - 3º. Estudio económico financiero relativo a la viabilidad económica de la actuación aún cuando ello no fuere parte integrante de la documentación del plan de que se trate.
 - 4º. Medios económicos de toda índole con que cuente el promotor o promotores para llevar a cabo la actuación conforme a los compromisos asumidos y los plazos de ejecución previstos, indicando los recursos propios y las fuentes de financiación.
2. Previamente a la publicación del acuerdo de aprobación definitiva, deberá presentarse garantía, en cualquiera de las formas admitidas por la legislación local, por importe del 6% del coste que resulta para la implantación de los servicios y ejecución de las obras de urbanización conforme a la evaluación económica o estudio económico financiero del plan. Tal garantía será actualizada y revisada en los términos análogos a los previstos para la urbanización y edificación simultáneas y será acumulable a la prevista en el art. 130 LOUA cuando se actúe por compensación.



Artículo 2.2.4. Concreción de los aprovechamientos resultantes por los instrumentos encargados de la ordenación detallada

El instrumento de la ordenación detallada podrá completar el cálculo de los aprovechamientos a los efectos de las operaciones redistributivas internas en el ámbito de las distintas unidades reparcelables mediante el establecimiento de coeficientes en los que se reflejen las diferencias de situación y características urbanísticas dentro del espacio ordenado.

No podrá en ningún caso disminuir el aprovechamiento objetivo otorgado por el Plan General de conformidad con lo dispuesto en el artículo 62.5 de la LOUA.

Artículo 2.2.5. Reservas dotacionales y Criterios de ordenación del planeamiento de desarrollo

Cada uno de los sectores del Suelo Urbanizable Sectorizado que requieren Plan Parcial, se ordenarán con arreglo a las determinaciones y parámetros particulares que se definen para ellos en las Normas Urbanísticas particulares y fichas individualizadas que se incluyen, así como con los criterios de ordenación definidos en los planos y con los que se enumeran a continuación:

- 1º. Las reservas de terrenos de carácter local para parques y jardines públicos, zonas deportivas públicas y de recreo y expansión, centros culturales o docentes, asistenciales, viales y sanitarios, a establecer por el planeamiento de desarrollo en los sectores respetarán los mínimos establecidos en el artículo 17 de la LOUA, así como en los Criterios y Objetivos que para cada ámbito de ordenación se reflejan en las fichas anexas de las Normas Particulares del presente Plan.
- 2º. Salvo indicación expresa en contrario, las zonas de reserva para dotaciones y equipamientos comunitarios de carácter local señaladas en el presente Plan en el interior de los sectores, se considerarán señalados de forma orientativa para su ubicación, pudiendo el planeamiento de desarrollo establecer otra diferente previa justificación de las mejoras que incorpora su propuesta.

3º. Cuando no se proponga su ubicación concreta por el presente Plan, las zonas deportivas y parques de recreo se localizarán preferentemente en el centro de accesibilidad de sector o en el centro de cada una de las manzanas, de manera que el servicio a sus usuarios garantice un mínimo de recorridos.

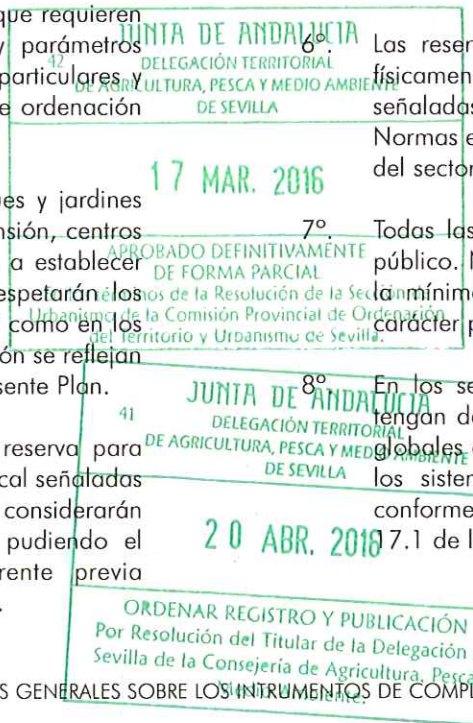
4º. Los elementos más significativos del paisaje (modelo del terreno, agrupaciones de árboles, elementos morfológicos e hidrológicos, etc.) se conservarán, procurando su integración en el sistema de espacios públicos, especialmente en el caso de masas arbóreas homogéneas de superficie aproximada a una hectárea.

5º. El sistema de espacios libres se diseñará distribuido de tal forma que ofrezca una accesibilidad y centralidad adecuada a sus usuarios, dimensionándolo y configurándolo de modo que favorezca las relaciones vecinales y satisfagan las necesidades de suelo para desarrollar un conjunto diverso y complejo de actividades al aire libre.

6º. Las reservas exigidas para el Plan de desarrollo se establecerán físicamente y se computarán con independencia de las superficies señaladas para equipamientos de Sistemas Generales en estas Normas excepto en el caso de que se establezca otra cosa en la ficha del sector.

7º. Todas las reservas dotacionales tendrán destino de uso y dominio público. No obstante, la dotación de aparcamientos que exceda de la mínima legalmente exigida para los usos públicos podrá tener carácter privado si así lo establece el instrumento de planeamiento.

8º. En los sectores de suelo urbanizable con usos globales mixtos o tengan delimitadas por este Plan dos zonas en su ámbito con usos globales diferenciados, los espacios dotacionales correspondientes a los sistemas locales se calcularán para la totalidad del sector conforme a aquel uso global asignado que de acuerdo con el artículo 7.1 de la LOUA mayores reservas genere.



9º. Se cumplimentará en la distribución de usos entre las diversas manzanas y en la fijación de la línea de edificación los criterios establecidos en el Título IX de estas Normas sobre prevención del ruido

Artículo 2.2.6. Condiciones de diseño y secciones mínimas del viario de la urbanización del planeamiento de desarrollo

1. Condiciones de Diseño del viario

El diseño de las vías pertenecientes a la Red del Viario Urbano Principal (RVB) que es la integrante del Sistema General Viario (excluidos las redes viarias territoriales): representada en la documentación gráfica del Plan es vinculante en lo referido a alineaciones y trazados, así como a rasantes, cuando éstas se especifiquen, y orientativo en lo referente a la distribución de la sección de la calle entre aceras y calzadas. No obstante, la variación de esta distribución, que no representará modificación del Plan General, habrá de atenerse al resto de criterios enunciados en este artículo, debiendo en todo caso estar adecuadamente justificada en caso de alteración.

La Red Viaria Secundaria que tiene como función complementar el viario urbano principal, ordenando la estructura interna de los sectores de la ciudad y las relaciones entre ellos, se encuentre representada en la documentación gráfica de este Plan, por su carácter estructuradora, es vinculante en los que respecta su contenido básico (función, origen y destino), pudiendo alterarse puntualmente su trazado concreto propuesto siempre que se justifique la mejora de la solución propuesta y el respeto a su contenido básico.

2. Secciones Mínimas y distribución del Viario

En los sectores del suelo urbanizable sectorizado sin ordenación pormenorizada completa, las secciones del viario a establecer por el Plan

Parcial se ajustarán a los siguientes anchos, según la importancia del tránsito rodado y peatonal que haya de soportar, junto con la necesidad de aparcamiento laterales que será debidamente justificados en cada caso:

a. En lo que respecta a la Red Viaria de Sistema General y a la Red Viaria Local Estructurante que se encuentre definida en este Plan, el Plan Parcial deberá ajustarse a las secciones y distribución transversal establecidas por el Plan General en los términos establecidos en el apartado 1 de este artículo.

b. En lo que respecta al resto de la Red Viaria Local debe ser fijada por el Plan Parcial conforme a la siguiente jerarquía:

1º. Viales locales estructuradores del sector, con distancia entre alineaciones opuestas entre 12 y 18 metros.

2º. Distribuidores de acceso a las edificaciones, entre 10 y 12 metros entre alineaciones opuestas.

3. El sistema de calles se jerarquizará, de forma que se garantice una accesibilidad uniforme, la continuidad de itinerarios y la multifuncionalidad.

En los sectores de uso global residencial el diseño del sistema viario a determinar por el Plan Parcial, restringirá el carácter rodado al estrictamente necesario para garantizar la accesibilidad a las parcelas tanto privadas como dotacionales, otorgando protagonismo a la red de itinerarios peatonales y al viario de utilización compartida.

La dotación de aparcamientos, será conforme a lo dispuesto en el artículo 17 de la LOUA en función del uso característico.



EL SECRETARIO




SECCIÓN III. SOBRE EL PLAN PARCIAL.

Artículo 2.2.7. El Plan Parcial de Ordenación

1. Los Planes Parciales desarrollan las determinaciones urbanísticas de cada sector del Suelo Urbanizable Sectorizado así, como en su caso, del Plan de Sectorización, estableciendo la ordenación detallada y completa de dichos sectores.
2. Los Planes Parciales establecerán una regulación detallada de usos y condiciones de edificación, y asumirán preferentemente, en función de las tipologías edificatorias adoptadas, una regulación de las zonas de ordenanza de caracterización tipomorfológica similar del suelo urbano contenidas en el Título XI de las Normas Urbanísticas del presente Plan General introduciendo aquellas matizaciones en materia de parcelas mínimas, alturas, ocupación o retranqueos que sean precisas de cara a adecuar los índices de edificabilidad neta del suelo lucrativo resultante al índice de edificabilidad bruta establecido para el Sector. De igual forma, establecerá las normas de compatibilidad de usos que mejor se acomoden a la singularidad de la ordenación y los objetivos perseguidos.
3. En las normas particulares de los sectores se establecen las determinaciones relativas a usos, morfología y tipologías que deben respetar los Planes Parciales. Los Planes Parciales deberán distribuir la máxima edificabilidad asignada a cada sector, entre las distintas manzanas.
4. Son determinaciones de carácter obligatorio y vinculante para cada uno de los Planes Parciales las pertenecientes a la ordenación estructural. No obstante, en los Sistemas Generales incluidos en el Sector y señalados en los planos, que deberán mantenerse en su extensión, función y límites sin alteraciones sustanciales, se admiten mínimas adaptaciones físicas de detalle al terreno que constituyan una mejora de sus efectos ambientales, costos menores o mayor racionalidad de diseño y función y que no afecten a terceros. De igual forma, tendrán la consideración, de normas de carácter

obligatorio y vinculante para el Plan Parcial, las determinaciones de la ordenación pormenorizada preceptivas, como son los criterios y directrices para la ordenación detallada, y que podrán referirse a las tipologías admisibles, usos dominantes, alturas máximas, red viaria local estructurante, estándares de equipamientos locales, y que tienen por objeto organizar espacialmente el ámbito interior del sector.

5. El Plan Parcial deberá ajustarse a la distribución entre los diversos usos y tipologías pormenorizadas característicos que de la edificabilidad global se realiza en la ficha de cada ámbito de planeamiento en el Anexo de las Normas Urbanísticas. No obstante, el Plan Parcial podrá ajustar dentro de los siguientes límites esa concreta distribución de edificabilidad entre los usos y tipologías pormenorizados admitidos:
 - a. En ningún caso podrá suponer aumento de la edificabilidad total asignada al ámbito.
 - b. No podrá reducirse la edificabilidad asignada en la ficha al uso de vivienda protegida, que se entiende en todo caso como mínimo.
 - c. La alteración de la distribución interior de la máxima edificabilidad establecida por el Plan General podrá realizarse por el Plan Parcial conforme a las siguientes limitaciones: para cada uso pormenorizado, no podrá suponer una variación (en más o en menos) del 15% de la cuantía de la edificabilidad asignada por este Plan para dicho uso en la correspondiente ficha. No obstante, cuando en la ficha se establezca para el sector un único uso pormenorizado, podrán admitirse otros usos pormenorizados distintos que se integren entre los usos propios del uso global asignado como estructural al sector siempre que se garantice la dominancia del pormenorizado específico identificado en la ficha.
 - d. En los ámbitos con uso global residencial, el porcentaje del uso pormenorizado de servicios terciarios nunca puede ser inferior a un parámetro establecido de 10 m2 por vivienda, salvo que en la ficha expresamente se prevea otro porcentaje.






7. En los sectores con uso global residencial, la edificabilidad obligatoria destinada a actividades terciario-comerciales habrá de materializarse, preferentemente, en edificaciones de uso dominante residencial.
8. El resto de determinaciones establecidas por el Plan General para el desarrollo de los sectores del suelo urbanizable sectorizado, y que pertenecen a la ordenación pormenorizada potestativa, tienen naturaleza de recomendaciones, y por tanto, determinaciones de carácter indicativo. No obstante lo anterior, algunas propuestas de localización de dotaciones o viarios locales podrá establecerse con carácter vinculante si se configura como uno de los elementos determinantes de los criterios y objetivos de la ordenación.
9. Los Planes Parciales deberán ajustar su ordenación a los límites del sector definido en el planeamiento general, pudiendo admitirse la incorporación de superficies colindantes en un máximo del 1% de la del sector, siempre que se trate de terrenos pertenecientes a las mismas fincas catastrales incluidas en él y resulte conveniente para su mejor ordenación. En todo caso deberá justificarse este ajuste en la adaptación a la realidad física (líneas de edificación ya consolidadas u otros condicionantes físicos, de carácter topográfico, geográfico o deslindes de la propiedad, así como la existencia de elementos naturales, vegetales o artificiales de interés, instalaciones y obras de utilidad pública) y que al tiempo su incorporación o exclusión del ámbito posibilita un mejor cumplimiento de las previsiones del Plan. En ningún caso como consecución del reajuste se producirá una disminución de los niveles de servicio de las vías de circulación, ni se disminuirán la superficie destinada a elementos de la red estructural de dotaciones y equipamientos. De igual modo, no podrá derivarse una alteración sustancial de la ordenación morfológica.

SECCIÓN IV. SOBRE LOS PLANES ESPECIALES.


Artículo 2.2.8. Los Planes Especiales

1. Los Planes Especiales tienen por objeto en toda clase de suelos, determinar la ordenación o ejecución, directa o derivada, de aspectos sectoriales del territorio, tanto por su especificidad espacial o ámbito restringido, como por su especificidad temática o sector problema que deba ser regulado.
2. Los Planes Especiales que se elaboren en el término municipal objeto del presente Plan podrá ser:
 - a. Derivados, en desarrollo directo del presente Plan al venir delimitados o señalados expresamente en el mismo sus ámbitos, objetivos y determinaciones específicas. Son los Planes Especiales que necesariamente complementan al presente Plan General, con la finalidad de:
 - a.1. establecer medidas de protección en ámbitos del suelo urbano o no urbanizable en cualquiera de sus categorías.
 - a.2. establecer la ordenación detallada de Sistemas Generales que lo precisen para su correcta ejecución.
 - a.3. vincular el destino de los terrenos o construcciones a viviendas de protección oficial u otros regímenes de protección pública, o a otros usos sociales.
 - a.4. establecer reservas de terrenos para la ampliación de los patrimonios públicos de suelo.
 - a.6. cualesquiera otras finalidades análogas.

En aquellos casos en que se detecten diferencias entre la superficie del sector definida en cuenta por este Plan y la realidad, se aplicarán proporcionalmente los parámetros urbanísticos establecidos por el Plan a la superficie real.



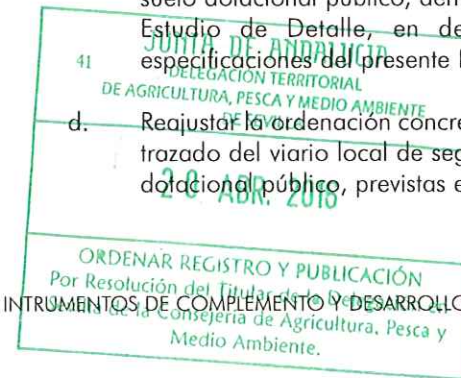
- b. Derivados, en desarrollo directo del Plan de Ordenación del Territorio de Andalucía o del Plan de Ordenación del Territorio de ámbito Subregional, y siempre que su contenido sea congruente con la estructura general del presente Plan, con las finalidades previstas en las letras a), e) y f) del apartado 1 del artículo 3 de la Ley 7/2.002.
 - c. Planes Especiales para habilitar una actuación de interés público en suelo no urbanizable.
 - d. Planes Especiales para alterara la ordenación pormenorizada potestativa de áreas del suelo urbano no consolidado.
3. Los Planes Especiales, según su especificidad sectorial o ámbito que traten, contendrán las determinaciones y particularidades apropiadas a su finalidad y las demás limitaciones que le impusiera, en su caso, el Plan o Norma de las cuales sean derivados. Cuando viniesen expresamente delimitados en el presente Plan se atenderán a las determinaciones estructurales y preceptivas que éste señale, sin perjuicio de las demás que les correspondan por su naturaleza, según la Ley y Reglamentos.
- También podrán formularse Planes Especiales de Reforma Interior con el objeto de modificar, para mejorar, las determinaciones pertenecientes a la ordenación pormenorizada potestativa incorporada por este Plan General en áreas del suelo urbano no consolidado, en cuyo caso deberá respetar las determinaciones pertenecientes a la ordenación estructural y pormenorizada preceptiva señalada por el planeamiento general.
4. En ningún caso los Planes Especiales, de cualquier tipo, podrán clasificar suelo ni suplir la ordenación integral del territorio que complete al Plan General, sin perjuicio de las limitaciones de uso que pueden establecer.
5. Los Planes Especiales que se formulen para habilitar una Actuación de Interés Público deberán ajustarse a las determinaciones contenidas en el artículo 13.1.7 de las presentes Normas.



SECCIÓN V. SOBRE EL ESTUDIO DE DETALLE.

Artículo 2.2.9. El Estudio de Detalle.

- 1. La aprobación de Estudios de Detalle tiene carácter imperativo en aquellos supuestos expresamente previstos en el presente Plan, en cuyo caso habrán de ceñirse en sus límites a los ámbitos que este determina. Con independencia de ello, podrán redactarse aquéllos cuando la Administración Urbanística así lo acuerde de oficio o a instancia de los particulares para el mejor logro de los objetivos y fines del planeamiento.
- 2. En aquellos supuestos en que se imponga como necesaria la formulación de un Estudio de Detalle, la aprobación de éste constituye un presupuesto a la ejecución del planeamiento.
- 3. Los Estudios de Detalle tienen por objeto:
 - a. Fijar, en desarrollo de los objetivos definidos por este Plan, alineaciones y rasantes de cualquier viario, completando las que ya estuvieran señaladas en el Suelo Urbano.
 - b. Reajustar y adaptar las alineaciones y rasantes previstas en el planeamiento, de acuerdo con las condiciones que fijan las presentes Normas, adaptando a las situaciones de hecho las que por error u omisión manifiesta se contuvieran en los planos.
 - c. Establecer la ordenación concreta de los volúmenes arquitectónicos, el trazado del viario local de segundo orden y la localización del suelo dotacional público, dentro de cada ámbito territorial objeto de Estudio de Detalle, en desarrollo de las determinaciones y especificaciones del presente Plan.
 - d. Reajustar la ordenación concreta de los volúmenes arquitectónicos, el trazado del viario local de segundo orden y la localización del suelo dotacional público, previstas en el planeamiento, adaptándolas a las



situaciones de hecho las que por error u omisión se contuvieran en los planos.

4. En la adaptación o reajuste del señalamiento de alineaciones y rasantes no se podrá reducir la anchura del espacio destinado a viales, ni de las superficies destinadas a espacios libres, a zonas verdes o de dotaciones para equipamientos comunitarios. En ningún caso la adaptación o reajuste del señalamiento de alineaciones podrá originar aumento de volumen edificable al aplicar las Ordenanzas al resultado de la adaptación o reajuste realizado.
5. La ordenación de volúmenes no podrá suponer aumento del porcentaje de ocupación del suelo destinado a edificación, ni de las alturas máximas y de los volúmenes máximos edificables previstos en el Plan, ni incrementar la densidad de población establecida, ni alterar el uso exclusivo o dominante asignado por aquéllas.
6. En ningún caso podrá ocasionar perjuicio ni alterar las condiciones de ordenación de los predios colindantes.
7. En todos los casos los Estudios de Detalle deberán mantenerse las determinaciones fundamentales del Plan y las siguientes condiciones, además de las establecidas en los números 4 y 5 de este artículo.
 - a. Distribuir la entera edificabilidad asignada.
 - b. No disminuir el porcentaje asignado a las superficies totales destinadas a espacios libres o dotaciones de equipamiento comunitario que vienen indicadas, si bien podrá aumentarse el mismo o modificarse su diseño, forma o distribución, siempre que se justifique para obtener superficies útiles públicas más compactas y de mejor aprovechamiento conjunto, según los fines colectivos a que se destinen.
 - c. No sobrepasar la altura máxima señalada en cada caso, ni modificar la tipología de la edificación exigida.

d. En la adaptación o reajuste de las alineaciones no podrá modificarse el carácter y funcionalidad asignado a los viales propuestos.

8. Además de los criterios de ordenación de volúmenes anteriores, deberán tener presente, según cada caso, los siguientes principios generales de diseño:

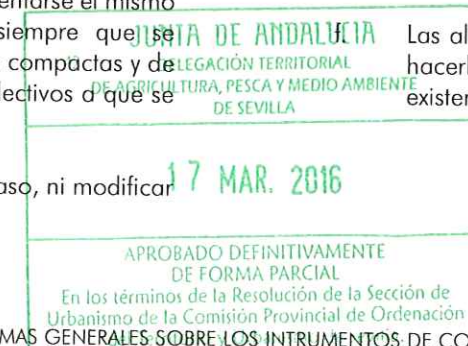
- a. No dejar medianerías vistas en las nuevas construcciones que se proyecten.
- b. No cerrar los patios interiores de luces medianeros de las edificaciones contiguas o, en su caso, hacerlos coincidir mancomunadamente con los de las nuevas construcciones que se proyecten.

Respetar los árboles existentes incorporándolos al espacio público a liberar.

d. Los pasajes transversales de acceso al espacio público interior, en su caso, salvo cuando vengan señalados y acotados en los planos, tendrán una anchura mínima de un tercio del fondo de la edificación en que se encuentren y un mínimo de tres metros, pudiendo acumular su volumen en la edificación.

e. Los pasajes a crear se procurará hacerlos en prolongación de calles existentes o de otros pasajes, como sendas o vías peatonales y rectilíneas visualmente identificables, y los patios de luces interiores hacerlos coincidir en la vertical del pasaje.

Las alineaciones interiores que se adapten o reajusten, se procurará hacerlos coincidir con las alineaciones de las edificaciones contiguas existentes.



Aprobado Provisionalmente por el Ayuntamiento Pleno de fecha de hoy, Conste y Certifíco.
Lora de Estepa
24 JUN 2015



SECCIÓN VI. OTROS INSTRUMENTOS DE LA ORDENACIÓN URBANÍSTICA.

Artículo 2.2.10. Ordenanzas Municipales

1. Las Ordenanzas Municipales de Edificación y las de Urbanización tienen por objeto completar la ordenación urbanística establecida por los instrumentos de planeamiento en contenidos que no forman parte necesariamente de ellos conforme a la legislación urbanística. El contenido de las Ordenanzas debe ser coherente y compatible con las determinaciones de los Planes y, en su caso, con las correspondientes Normativas Directoras para la Ordenación Urbanística.
2. De igual forma, se podrán desarrollar todas aquellas Ordenanzas o disposiciones de carácter general y de competencia ordinaria municipal, que regulen aspectos determinados relacionados con los procedimientos de otorgamiento de licencias, declaración de ruina, obras de conservación, así como con aquellos otros asuntos de competencia municipal.
3. La tramitación de las Ordenanzas Municipales, en tanto no implique modificación o revisión del Plan General, se llevará a cabo con arreglo al procedimiento establecido por el artículo 49 de la Ley Reguladora de las Bases de Régimen Local, Ley 7/85, de 2 de Abril, y, en consecuencia, su aprobación definitiva corresponderá al Ayuntamiento.

SECCIÓN VII. CATÁLOGOS COMPLEMENTARIOS DEL PLANEAMIENTO.

Artículo 2.2.11. Los Catálogos

1. Los Catálogos tienen por objeto complementar las determinaciones de los instrumentos de planeamiento relativas a la conservación, protección o mejora del patrimonio urbanístico, arquitectónico, histórico, cultural, natural o paisajístico.

2. Los Catálogos contendrán la relación detallada y la identificación precisa e individualizada de los bienes o espacios que, por su valor, hayan de ser objeto de una especial protección. En la inscripción se reflejarán las condiciones de protección que a cada uno de ellos les corresponda por aplicación del Plan que complementen.
3. Los Catálogos podrán formar parte integrante del Plan al que complementen o de forma independiente conforme a la remisión que a ellos hagan los instrumentos de planeamiento.



Aprobado Provisionalmente
por acuerdo de Ayuntamiento Pleno
de fecha de hoy; Conste y Certifico.
Lora de Estepa ...2.4 JUN. 2015....

EL SECRETARIO





TÍTULO III. RÉGIMEN URBANÍSTICO DEL SUELO Y LAS EDIFICACIONES.

CAPÍTULO I. DISPOSICIONES GENERALES.

CAPÍTULO II. LOS INSTRUMENTOS DE PLANEAMIENTO.

SECCIÓN I. FIGURAS DE PLANEAMIENTO GENERAL.

CAPÍTULO III. EL DEBER DE CONSERVAR Y REHABILITAR.

SECCIÓN I. DEBERES GENERALES DE CONSERVACIÓN Y REHABILITACIÓN DE LOS BIENES INMUEBLES.

SECCIÓN II. CONSERVACIÓN ESPECÍFICA DEL PATRIMONIO CATALOGADO.

CAPÍTULO IV. PARCELACIÓN URBANÍSTICA

Aprobado Provisionalmente por acuerdo de Ayuntamiento Pleno de fecha de hoy; Conste y Certifico.

Lora de Estepa 24 JUN 2015

EL SECRETARIO



JUNTA DE ANDALUCIA DELEGACIÓN TERRITORIAL DE AGRICULTURA, PESCA Y MEDIO AMBIENTE DE SEVILLA

41

20 ABR. 2016

ORDENAR REGISTRO Y PUBLICACIÓN Por Resolución del Titular de la Delegación en Sevilla de la Consejería de Agricultura, Pesca y Medio Ambiente.

JUNTA DE ANDALUCIA DELEGACIÓN TERRITORIAL DE AGRICULTURA, PESCA Y MEDIO AMBIENTE DE SEVILLA

42

17 MAR. 2016

APROBADO DEFINITIVAMENTE DE FORMA PARCIAL En los términos de la Resolución de la Sección de Urbanismo de la Comisión Provincial de Ordenación del Territorio y Urbanismo de Sevilla.



EL SECRETARIO



CAPÍTULO I. DISPOSICIONES GENERALES.

Artículo 3.1.1. Principios generales del régimen urbanístico de la propiedad del suelo.

1. El régimen urbanístico es el resultado de su vinculación a los destinos dispuestos por la legislación urbanística y del territorio, y por remisión de ésta, a los concretados en los planes como expresión de los intereses públicos y sociales a los que aquellos deben responder.
2. Cada parcela sólo es susceptible del aprovechamiento que determina el Plan General, o, en virtud del mismo, las figuras de planeamiento que su desarrollo demande.

No obstante, la previsión de la edificabilidad por este Plan no la integra, por sí misma, en el contenido del derecho de propiedad del suelo, de modo que la patrimonialización del aprovechamiento urbanístico y la edificabilidad en la que se concreta, únicamente se produce con su materialización efectiva, y está condicionada en todo caso al cumplimiento de los deberes y del levantamiento de las cargas propias del régimen que corresponda en los términos dispuestos por la legislación.

3. El régimen de derechos o deberes previstos por el presente Plan, relativo al proceso de urbanización y edificación de los terrenos previstos en el mismo, será igualmente aplicable a aquellos que, sin ser propietarios de terrenos, asuman la gestión como agentes urbanizadores en el sistema de compensación, y en los términos de la adjudicación en el resto de sistemas de actuación.

Artículo 3.1.2. Régimen del subsuelo

1. El uso urbanístico del subsuelo se acomodará a las previsiones de este Plan, quedando en todo caso su aprovechamiento subordinado a las exigencias del interés público y de implantación de instalaciones, equipamiento

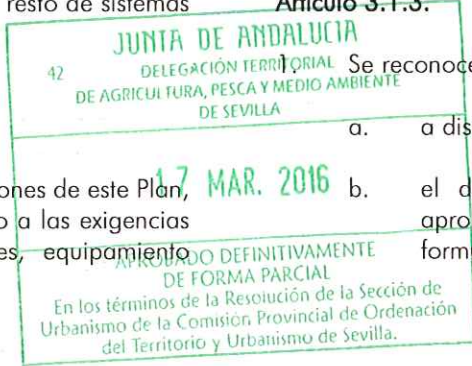
servicios de todo tipo. De igual forma, la necesidad de preservar el patrimonio arqueológico soterrado, como elemento intrínseco del subsuelo, delimita el contenido urbanístico de los terrenos y condiciona la adquisición y materialización del aprovechamiento urbanístico atribuido al mismo por el instrumento de planeamiento

2. Estará legitimado para adquirir el aprovechamiento urbanístico atribuido por el planeamiento al subsuelo quien lo esté para el suelo vinculado al mismo, sin perjuicio del ajuste de aprovechamientos urbanísticos que deba realizarse. No obstante, en el ámbito del Conjunto Histórico así como en las zonas y áreas con afecciones o cautelas arqueológicas, el aprovechamiento subjetivo al subsuelo, únicamente se genera cuando se acredite la compatibilidad de su materialización con los intereses públicos derivados de la protección del patrimonio arqueológico.
3. Sin perjuicio de la aplicación preferente de las normas particulares, el aprovechamiento del subsuelo no computa a efectos de la edificabilidad de un terreno siempre que se destine a aparcamientos, trasteros hasta un máximo de diez (10) metros cuadrados por vivienda, o a instalaciones técnicas propias al servicio del edificio. En los demás casos, la edificabilidad situada bajo la rasante natural se imputará al cincuenta por ciento (50%).
4. En el suelo urbano no consolidado y en el urbanizable, la cesión obligatoria de los terrenos destinados a usos públicos por el planeamiento conlleva igualmente la cesión del subsuelo a él vinculado.

Artículo 3.1.3. Régimen general de derechos y deberes del ciudadano.

Se reconocen como derechos del ciudadano, los siguientes:

- a. a disfrutar de una vivienda digna, adecuada y accesible.
- b. el de participación en los procedimientos de elaboración y aprobación de los instrumentos de planificación urbanística que se formulen.



EL SECRETARIO

c. a ser informados por la Administración competente, de forma completa, por escrito y en plazo razonable, del régimen y las condiciones urbanísticas aplicables a una finca determinada.

- d. al ejercicio de la acción pública para hacer respetar las determinaciones de este Plan y las demás derivadas de la ordenación territorial y urbanística.
- e. a acceder, en condiciones no discriminatorias y de accesibilidad universal, a la utilización de las dotaciones públicas y equipamientos de usos públicos existentes en la ciudad y previstos por este Plan o en desarrollo del mismo, de acuerdo con la legislación y normas aprobadas por la Administración.

2. Todos los ciudadanos tienen el deber de:

- a. Respetar y contribuir a preservar el medio ambiente, el patrimonio histórico y el paisaje natural y urbano, absteniéndose en todo caso de realizar cualquier acto o desarrollar cualquier actividad no permitidos por la legislación en la materia.
- b. Respetar y hacer un uso racional y adecuado de los bienes de dominio público y de las infraestructuras y los servicios urbanos.
- c. Abstenerse de realizar cualquier acto o de desarrollar cualquier actividad que comporte riesgo de perturbación o lesión de los bienes públicos o de terceros con infracción de la legislación aplicable y, en su caso, sin la autorización administrativa necesaria o contraviniendo sus condiciones.

d. Cumplir los requisitos y condiciones a que la legislación sujete las actividades molestas, insalubres, nocivas y peligrosas, así como emplear en ellas en cada momento las mejores técnicas disponibles conforme a la normativa aplicable.

Artículo 3.1.4.

Régimen general del derecho de iniciativa privada para la actividad de ejecución urbanística.

1. Se reconoce conforme a la legislación urbanística autonómica, el derecho de iniciativa de los particulares, sean o no propietarios de los terrenos en ejercicio de la libre empresa, para la actividad de ejecución de la urbanización cuando ésta no deba o no vaya a realizarse por la propia Administración competente.
2. El derecho a la iniciativa para promover la transformación de los suelos se ejercitará conforme a las decisiones que adopte la Administración Urbanística en materia de ejecución, que en todo caso garantizará el derecho de aquellos propietarios que no participen en la actividad de ejecución.
3. El derecho de iniciativa comprende el de consulta a las Administraciones Urbanísticas y demás entes públicos con competencia en materias de incidencia territorial, sobre los criterios y previsiones de la ordenación urbanística, de los planes y proyectos sectoriales, y de las obras que habrán de realizar para asegurar la conexión de la urbanización con las redes generales de servicios y, en su caso, las de ampliación y reforzamiento de las existentes fuera de la actuación.

Artículo 3.1.5.

Régimen general de facultades del derecho de propiedad del suelo.

1. Derechos generales de los propietarios

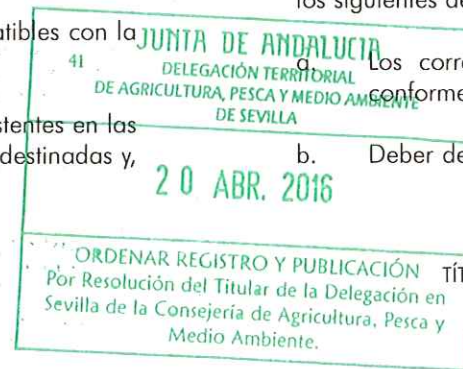
Los propietarios de toda clase de terrenos, construcciones, instalaciones y obras tendrán derecho a usar, disfrutar, y explotar los mismos conforme al estado, clasificación, características objetivas y destino que tenga en cada momento, en coherencia con la función social a que estos sirven y de conformidad con el régimen estatutario dispuesto por el planeamiento urbanístico por razón de sus características y situación.



2. Las facultades a que se refiere el apartado anterior incluye:
- a. La de realizar las instalaciones y construcciones necesarias para el uso y disfrute del suelo conforme a su naturaleza que, estando expresamente permitidas, no tengan el carácter legal de edificación.
 - b. La de edificar en el plazo establecido sobre unidad apta para ello cuando la ordenación territorial y urbanística atribuya a aquélla edificabilidad para usos determinados y se cumplan los demás requisitos y condiciones establecidos para edificar.
 - c. La de participar en la ejecución de las actuaciones de urbanización en un régimen de equitativa distribución de beneficios y cargas entre todos los propietarios afectados en proporción a su aportación.
3. Comprende asimismo la facultad de disposición, siempre que su ejercicio no infrinja el régimen de formación de fincas y parcelas y de relación entre ellas establecido en la legislación y en los planes.
4. Igualmente los propietarios, en función de la clasificación del suelo de que se trate, tendrán las facultades en las que se concreta su estatuto de derechos de conformidad con las determinaciones del planeamiento, estando condicionado su ejercicio al cumplimiento de los deberes dispuestos por la legislación urbanística y el presente Plan.
- c. Deber de realizar en las edificaciones existentes los trabajos de mejora y rehabilitación hasta donde alcance el deber legal de conservación.
 - d. Deber de conservar el suelo en las condiciones legales para servir de soporte a los usos admitidos por los planes, así como el de mantener cuantos valores en él concurren en las condiciones requeridas por la ordenación urbanística.
 - e. Deber de observar las normas sobre protección del medio ambiente.
 - f. Deber de proteger el patrimonio arquitectónico y arqueológico.
 - g. Deber de observar de las exigencias impuestas por la ordenación urbanística para el legítimo ejercicio de los derechos reconocidos en la legislación.
 - h. Deber de someterse a las directrices tanto de legalidad como de oportunidad que en el ejercicio de la función pública que supone el urbanismo determine la Administración Urbanística de conformidad con la legislación vigente y del presente Plan.

Artículo 3.1.4. Régimen general de deberes

1. Los propietarios de toda clase de terrenos, construcciones, instalaciones y obras quedan sometidos, al siguiente régimen general de deberes:
- a. Deber de destinar el suelo a usos que no sean incompatibles con la ordenación territorial y urbanística.
 - b. Deber de conservar las edificaciones e instalaciones existentes en las condiciones legales para servir al uso al que deben ser destinadas y,
2. El contenido urbanístico legal del derecho de propiedad de suelo se completa con el propio de cada clase y categoría de suelo especificado en las Normas Particulares.
- a. Los propietarios del suelo urbano y urbanizable, quedan sujetos además, a los siguientes deberes generales:
 - a. Los correspondientes a la categoría de suelo de que se trate, conforme a lo previsto en las Normas Particulares de este Plan.
 - b. Deber de elevar para su aprobación, en los plazos previstos en este



Aprobado Provisionalmente
por acuerdo de Ayuntamiento Pleno
de fecha de hoy; Conste y Certifico.

Lora de Estepa ... 24 JUN 2015

APROBACIÓN PROVISIONAL
normas urbanísticas

EL SECRETARIO

PLAN GENERAL DE ORDENACIÓN URBANÍSTICA DE LORA DE ESTEPA

Plan, el instrumento de planeamiento que se haga necesario en la clase de suelo de que se trate, para el establecimiento de la ordenación pormenorizada de los terrenos en aquellos supuestos en los que se prevé su redacción a iniciativa particular.

urbanístico referidos a un metro cuadrado de la edificabilidad correspondiente al uso y tipología de residencial en la tipología de unifamiliar en manzana compacta.

- c. Edificar los solares en los plazos dispuestos por este Plan para cada ámbito.
- d. En todo caso, el deber de completar la urbanización para que la parcela alcance la condición de solar.

- 2. Aprovechamiento medio es la superficie construable del uso y tipología edificatoria característicos (predominante) del área de reparto correspondiente, para cada metro cuadrado de suelo en dicha área, una vez homogeneizados los distintos usos y tipologías por referencia a las características de cada área, a través de la asignación a cada uno de aquéllos (usos y tipologías) de coeficientes de ponderación que exprese su valoración relativa. El aprovechamiento medio se define por el presente Plan General para cada área de reparto en que se divide el suelo urbano no consolidado y urbanizable con delimitación de sectores (por contar éste con los ámbitos de desarrollo sectorizados y definidas las determinaciones necesarias para garantizar su adecuada inserción urbanística), no pudiendo ser modificado por ningún otro instrumento de ordenación.

CAPÍTULO II. EL APROVECHAMIENTO URBANÍSTICO.

Artículo 3.2.1. Áreas de reparto

Las áreas de reparto delimitadas constituyen ámbitos territoriales comprensivos de suelo urbano no consolidado o de suelo urbanizable de características homogéneas para la determinación del correspondiente aprovechamiento medio a los efectos de contribuir a una mejor distribución de los beneficios y cargas derivados del planeamiento y que permite fijar el aprovechamiento urbanístico de referencia para establecer el aprovechamiento subjetivo perteneciente a los propietarios de suelo así como concretar el derecho de recuperación de plusvalías que por ministerio de la ley pertenece a la Administración Urbanística Actuante.



3. Aprovechamiento subjetivo es la superficie edificable, medida en metros cuadrados del uso y tipología característicos, que expresa el contenido urbanístico lucrativo de un terreno, al que su propietario tendrá derecho mediante el cumplimiento de los deberes urbanísticos.

Artículo 3.2.2. Disposiciones generales sobre aprovechamientos urbanísticos

- 1. Aprovechamiento objetivo es la superficie edificable, medida en metros cuadrados permitida por el presente Plan General o los instrumentos que lo desarrollen sobre un terreno conforme al uso, tipología edificatoria y edificabilidad atribuidos al mismo. En los ámbitos en los que se delimita Área de Reparto, el aprovechamiento objetivo se expresa de forma homogeneizada o ponderada contabiliza en unidades de aprovechamiento

- a. El aprovechamiento subjetivo de los propietarios de terrenos del suelo urbanizable y urbano no consolidado incluidos en los ámbitos de áreas de reparto, se corresponde con el aprovechamiento urbanístico resultante de la aplicación a las superficies de sus fincas originarias del noventa por ciento (o en su caso, el porcentaje establecido por la legislación urbanística vigente en el momento de aprobarse el proyecto de reparcelación) del aprovechamiento medio del área de reparto.

El aprovechamiento subjetivo de los propietarios de terrenos del suelo urbano consolidado coincide con el aprovechamiento urbanístico objetivo, salvo cuando la parcela esté calificada de uso y dominio público.



A P R O B A C I Ó N P R O V I S I O N A L
n o r m a s u r b a n í s t i c a s



4. Con carácter general y universal, a los efectos del cálculo y fijación del Aprovechamiento Medio, así como para la concreción y determinación de las unidades de aprovechamiento urbanístico que contiene un instrumento de planeamiento (Plan Parcial, Plan Especial o Estudio de Detalle) o un proyecto de obras, se establecen los siguientes coeficientes de homogeneización:

A. Coeficientes de homogeneización en las Áreas de Reparto del Suelo Urbano No Consolidado.

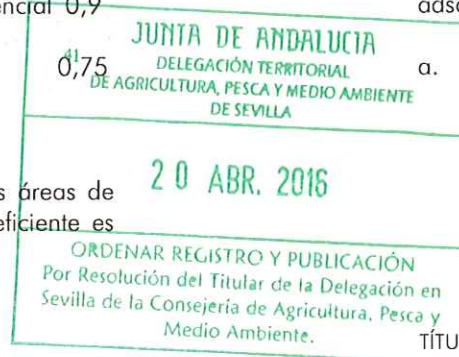
1º. Coeficientes de uso y tipología:

Los coeficientes asignados a cada uno de los usos y tipologías previstos en la ordenación del suelo urbano no consolidado son:

JUNTA DE ANDALUCÍA DELEGACIÓN TERRITORIAL DE AGRICULTURA, PESCA Y MEDIO AMBIENTE DE SEVILLA 17 MAR. 2016	
a. Uso Residencial:	
Unifamiliar Entre Medianeras. /Plurifamiliar Manzana Compacta	1
Unifamiliar aislada/pareada	1,1
b. Uso pormenorizado de vivienda protegida	0,5
c. Uso Actividades Económicas.	
Actividades económicas compatibles con uso residencial	0,9
Actividades económicas en edificio exclusivo	0,75

2º. Coeficiente de Localización.

Se establece el valor de la unidad para todas las áreas de reforma interior, excepto para el ARI 03 cuyo coeficiente es 1,1.



3º. Coeficiente de Urbanización.

En función de la ponderación de los costes de urbanización atribuidos a cada área en comparación con el resto se atribuyen los siguientes coeficientes de urbanización

ARI 01	1,1
ARI02	1,0
ARI03	1,1

El aprovechamiento objetivo homogeneizado de cada área de reforma interior se calculará aplicando a las edificabilidades que en cada caso se establece para cada uso y tipología en las fichas anexas de las presentes Normas, el coeficiente ponderador correspondiente de uso y tipología. El resultado de sumar los aprovechamientos objetivos así ponderados se multiplicará por el coeficiente de localización y por el coeficiente de urbanización, obteniendo el aprovechamiento objetivo homogeneizado.

B. Coeficientes de homogeneización en las áreas de reparto del suelo urbanizable sectorizado

1º. Los coeficientes de uso y tipología dominante empleados para el cálculo del aprovechamiento medio de las Áreas de Reparto del Suelo Urbanizable Sectorizado y sistemas generales adscritos son:

a. En Sectores con uso global residencial:

Coeficientes a aplicar: Coeficiente Uso Global x Coeficiente usos generales admitidos:

Coeficiente Global Uso y Tipología: 1,1



EL SECRETARIO



Coefficientes para usos generales admitidos en el Sector:

- Residencial Vivienda Libre 1,1
- Residencial Vivienda Protegida 0,5
- Servicios terciarios 0,9

b. En Sectores con uso global de Actividades Económicas, con independencia de usos y tipologías pormenorizadas: 0,75

2º. El Coeficiente de Zona, en aplicación del artículo 61.3 de la LOUA, es el resultado del producto del Coeficiente de urbanización por el coeficiente de localización.

Coeficiente de zona = Coeficiente de urbanización x Coeficiente de Localización.

- Coeficiente de urbanización.- tiene por objeto ponderar las diferencias existentes en los costes de urbanización a asumir en cada sector en función de las condiciones topográficas del soporte territorial y del nivel de reservas mínimas dotacionales establecidas por el presente Plan en cada uno de ellos. Los coeficientes a aplicar son:

- SUS 01 "EL MANZANO" 0,9
- SUS 02 "POZO ROMANO" 1,1
- SUS 03 "ARROYO DE LA FUENTE DE SANTIAGO" 0,9
- SUS 04 "NUEVO SAN MIGUEL" 1,1
- SUS 05 "LAS HUERTAS II" 1,1
- SUS 06 " POL. IND. LA VICARÍA I" 1
- SUS 07 " POL. IND. LA VICARÍA II" 1
- SUS 08 " POL.IND. FASE II" 1

Coeficiente de Localización tiene por objeto evaluar la situación del sector en relación con la estructura territorial y el modelo de ordenación del presente Plan General.

Los coeficientes de localización establecidos para cada sector son:

- SUS 01 "EL MANZANO" 0,9
- SUS 02 "POZO ROMANO" 1,1
- SUS 03 "ARROYO DE LA FUENTE DE SANTIAGO" 1
- SUS 04 "NUEVO SAN MIGUEL" 1,1
- SUS 05 "LAS HUERTAS II" 1,1
- SUS 06 " POL. IND. LA VICARÍA I" 1
- SUS 07 " POL. IND. LA VICARÍA II" 1
- SUS 08 " POL. IND. FASE II" 1

3º. El aprovechamiento objetivo homogeneizado de cada sector será el producto resultante de la siguiente fórmula:

Aprovechamiento Objetivo = Edificabilidad Total Sector x Coeficiente de Uso Global x Coeficiente de zona.

No obstante, en el caso de los sectores con uso global residencial, el aprovechamiento objetivo homogeneizado de cada sector será el sumatorio resultante de aplicar a la distribución de las edificabilidades los diversos coeficientes de ponderación de usos y tipologías y homogeneizado con los coeficientes de Uso Global y Coeficiente de Zona. En concreto:

Aprovechamiento Objetivo = Coeficiente de Uso Global x (Sumatorio de las diferentes edificabilidades homogeneizadas con la aplicación de los coeficientes de ponderación de uso y tipología) x Coeficiente de Zona.

5. Las disposiciones establecidas en el presente apartado de este artículo tienen el carácter de estructurales.



CAPÍTULO III. EL DEBER DE CONSERVAR Y REHABILITAR.

SECCIÓN I. DEBERES GENERALES DE CONSERVACIÓN Y REHABILITACIÓN DE LOS BIENES INMUEBLES.

Artículo 3.3.1. Régimen General de uso y conservación de los propietarios de edificaciones y terrenos.

1. Los propietarios de toda clase de terrenos, construcciones y edificaciones deberán destinarlos a usos que no resulten incompatibles con el planeamiento urbanístico y mantenerlos en buenas condiciones de seguridad, salubridad y ornato públicos.
2. También están obligados a conservarlos conforme a su significación cultural y su utilidad pública, y a tal fin deberán cumplimentar las normas sobre protección del medio ambiente, de los patrimonios arquitectónicos y arqueológicos así como las normas de rehabilitación urbana.

Artículo 3.3.2. Obligación genérica de Conservación

1. Los propietarios de toda clase de terrenos, urbanizaciones de iniciativa particular, construcciones, edificaciones, carteles e instalaciones publicitarias tienen el deber de mantenerlos en condiciones de seguridad, salubridad y ornato público, realizando los trabajos y obras precisos para conservarlos o rehabilitarlos, a fin de mantener en todo momento las condiciones requeridas para la habitabilidad o uso efectivo.

A los efectos del apartado anterior, se consideran contenidas en el deber genérico de conservación: los trabajos y obras que tengan por objeto el mantenimiento, consolidación, reposición, adaptación y reforma, necesarias para obtener las condiciones de seguridad, salubridad y ornato según los criterios de estas normas.

En tales trabajos y obras se incluirán en todo caso las necesarias para asegurar el correcto uso y funcionamiento de los servicios y elementos propios de las construcciones y la reposición habitual de los componentes de tales elementos o instalaciones.

2. El deber genérico de conservación de los propietarios de edificios alcanza hasta la ejecución de los trabajos y obras cuyo importe tiene como límite el del contenido normal del deber de conservación
3. El Ayuntamiento, de oficio o a instancia de cualquier ciudadano, ordenará la ejecución de las obras necesarias para alcanzar o conservar dichas condiciones.
4. La situación de fuera de ordenación de un edificio no exonera a su propietario del deber de conservación.

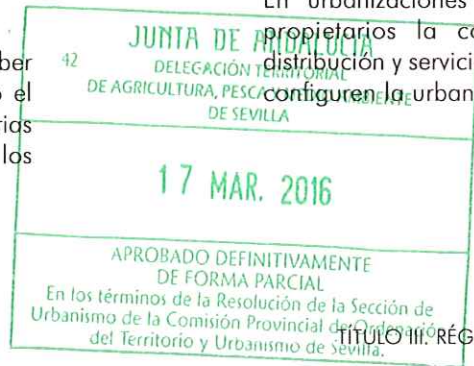
Artículo 3.3.3. Condiciones Mínimas de Seguridad, Salubridad y Ornato.

A los efectos previstos en el artículo anterior se entenderán como condiciones mínimas:

a. En urbanizaciones:

El propietario de cada parcela es responsable del mantenimiento de las acometidas de redes de servicio en correcto estado de funcionamiento.

En urbanizaciones no recepcionadas, correrá a cuenta de sus propietarios la conservación de calzadas, aceras, redes de distribución y servicio, del alumbrado y de los restantes elementos que configuren la urbanización.





b. En construcciones:

b.1. Condiciones de seguridad: Las edificaciones deberán mantener sus cerramientos y cubiertas estancas al paso del agua y mantener en buen estado los elementos de protección contra caídas. La estructura deberá conservarse de modo que garantice el cumplimiento de su misión resistente, defendiéndola de los efectos de corrosión y agentes agresores, así como de las filtraciones que puedan lesionar las cimentaciones deberán conservarse los materiales de revestimiento de fachadas, cobertura y cerramiento de modo que no ofrezcan riesgo a las personas y a los bienes.

b.2. Condiciones de salubridad: Deberán mantenerse el buen estado de las instalaciones de agua, gas y saneamiento, instalaciones sanitarias, condiciones de ventilación e iluminación de modo que se garantice su aptitud para el uso a que estén destinadas y su régimen de utilización. Mantendrán tanto el edificio como sus espacios libres con un grado de limpieza que impida la presencia de insectos, parásitos, roedores, y animales que puedan ser causa de infección o peligro para las personas. Conservarán en buen funcionamiento los elementos de reducción y control de emisiones de humos y partículas.

b.3. Condiciones de ornato: las fachadas exteriores e interiores y medianeras visibles desde la vía pública, vallas instalaciones publicitarias y cerramientos de las construcciones deberán mantenerse en buenas condiciones, mediante la limpieza, pintura, reparación o reposición de sus materiales de revestimiento.

c. En carteles, instalaciones publicitarias o de otra índole, serán exigibles las condiciones de seguridad, salubridad y ornato de acuerdo con su naturaleza.

d. En solares: todo propietario de un solar deberá mantenerlo en las condiciones mínimas de seguridad, salubridad y ornato; para ello, el solar deberá estar vallado, con las condiciones establecidas en estas Normas, protegiéndose de forma adecuada los pozos y elementos que puedan ser causa de accidentes. De igual forma, los solares deberán estar limpios, sin escombros, material de desechos, basura o desperdicios.

2. Los conceptos contenidos en el apartado anterior, podrán ser ampliados o precisados mediante una Ordenanza especial.

Artículo 3.3.4. El Deber de Rehabilitación

1. El deber de rehabilitación será exigible en todo caso a los propietarios de:

a. Los edificios incluidos en el Catálogo de protección del presente Plan General o en el de los instrumentos que lo desarrollen o complementen.

b. Los edificios sujetos a un procedimiento dirigido a la catalogación o al establecimiento de un régimen de protección integral.

2. El coste de las obras necesarias de la rehabilitación forzosa se financiarán por los propietarios y/o por la Administración en los términos del apartado 2 del artículo siguiente.

3. Las obras de rehabilitación deberán tener como finalidad asegurar la estabilidad, durabilidad, el funcionamiento y condiciones higiénicas de los edificios, así como mantener o recuperar el interés histórico, tipológico y morfológico de sus elementos más significativos.



EL SECRETARIO




Artículo 3.3.5. Contenido Normal del Deber de Conservación

1. El contenido normal del deber de conservación está representado por la mitad del valor de una construcción de nueva planta, con similares características e igual superficie útil o, en su caso, de dimensiones equivalentes que la preexistente, realizada con las condiciones necesarias para que su ocupación sea autorizable.
2. Las obras de conservación o rehabilitación se ejecutarán a costa de los propietarios si estuvieran contenidas dentro del límite del deber de conservación que les corresponde, y se complementarán o sustituirán económicamente y con cargo a fondos de la entidad que lo ordene cuando lo rebase y redunde en la obtención de mejoras o beneficios de interés general.

Artículo 3.3.6. Colaboración Municipal

1. En los edificios no catalogados si el coste de ejecución de las obras de conservación y rehabilitación rebasara los límites del deber normal de conservación, y existieren razones de interés general que aconsejaren la conservación del inmueble, la Administración Urbanística Municipal podrá, previo acuerdo con el titular, establecer ayudas públicas dirigidas a financiar el exceso del coste de la reparación, excluyendo al inmueble de su demolición y requiriendo la ejecución del conjunto de las obras necesarias.
2. En los edificios en los que sea exigible la rehabilitación, si las obras precisas excedieran del límite del contenido del deber normal de conservación, la Administración estará obligada a financiar el importe a que asciende el exceso.

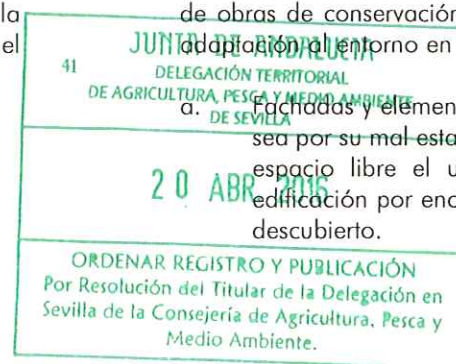


Artículo 3.3.7. Potestades Públicas para la intervención en los deberes de conservación y rehabilitación

1. La Administración Urbanística Municipal, de oficio o a instancia de cualquier interesado, deberá dictar órdenes de ejecución de obras de reparación, conservación y rehabilitación de edificios y construcciones deteriorados, en condiciones deficientes para su uso efectivo legítimo, o cuando se pretenda la restitución de su aspecto originario. Para la realización de las obras necesarias se indicará un plazo, que estará en razón a la magnitud de las mismas, para que se proceda al cumplimiento de lo ordenado.
2. El plazo para la realización de las obras de conservación o rehabilitación será el establecido en las órdenes de ejecución. En todo caso dicho plazo no podrán exceder de seis meses para las de conservación, y un año, en las de rehabilitación, sin perjuicio de las prórrogas que se otorguen por causas debidamente justificadas.
3. Los propietarios de construcciones y edificios deberán efectuar una inspección técnica de los mismos dirigida a determinar su estado de conservación dentro de los plazos señalados en las Ordenanzas Municipales reguladoras de este deber.

Artículo 3.3.8. Órdenes de Ejecución de Obras de Mejora para su adaptación al entorno

1. La Administración Urbanística Municipal podrá dictar órdenes de ejecución de obras de conservación y de mejora en toda clase de edificios para su adaptación al entorno en los casos siguientes:
 - a. Fachadas y elementos de las mismas visibles desde la vía pública, ya sea por su mal estado de conservación, por haberse transformado en espacio libre el uso de un predio colindante o por quedar la edificación por encima de la altura máxima y resultar medianeras al descubierto.



EL SECRETARIO



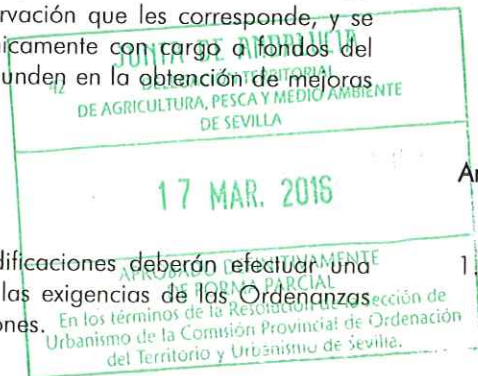
- b. Jardines o espacios libres particulares, por ser visibles desde la vía pública.
- 2. Los trabajos y las obras ordenados deberán referirse a elementos ornamentales y secundarios del inmueble. En el caso del apartado a) de este artículo podrá imponerse la apertura o cerramiento de huecos, balcones, miradores o cualquier otro elemento propio de una fachada o, en su caso, la decoración de la misma. Podrán imponerse asimismo las necesarias medidas para el adecuado adecentamiento, ornato o higiene y la retirada de rótulos y elementos publicitarios instalados en fachadas o en paneles libres por motivos de ornato.
- 3. Las obras se ejecutarán a costa de los propietarios si estuvieran contenidas en el límite del deber normal de conservación que les corresponde, y se complementará o se sustituirán económicamente con cargo a fondos del Ayuntamiento cuando lo rebasaren y redunden en la obtención de mejoras de interés general.

inscritos en el Catálogo General del Patrimonio Histórico Andaluz, se atenderá a lo dispuesto en la Ley 16/1.985 de 25 de Junio, de Patrimonio Histórico Español y en la Ley 14/2.007 de 26 de noviembre del Patrimonio Histórico de Andalucía, sin perjuicio de lo establecido en el Plan General y en los instrumentos de ordenación que lo desarrollen o complementen.

- 2. Los instrumentos de aplicación de la Legislación de Patrimonio Histórico y las resoluciones, órdenes o actos administrativos derivados de ella, prevalecerán sobre las determinaciones contenidas en el presente Plan General.
- 3. No será necesaria la modificación del presente Plan para la aplicación de las Resoluciones, Órdenes y Acuerdos de los Órganos competentes de la Administración Autónoma sobre materias o inmuebles cuyas competencias de autorización de obras y actuaciones no estén delegadas en el Ayuntamiento.

Artículo 3.3.9. Inspección Técnica

Los propietarios de construcciones y edificaciones deberán efectuar una inspección técnica de los mismos conforme a las exigencias de las Ordenanzas Municipales de Inspección Técnica de Edificaciones.



Artículo 3.3.11. Régimen Jurídico de los derechos y deberes de los propietarios de Inmuebles Catalogados por el Planeamiento

- 1. Los propietarios de bienes integrantes del Patrimonio Histórico de la Ciudad tienen el deber de conservarlos, mantenerlos y custodiarlos de manera que se garantice la salvaguarda de sus valores.
- 2. Los propietarios de edificios y elementos del patrimonio catalogado, además de las obligaciones genéricas de conservación del apartado anterior, deberán realizar las obras de conservación y adaptación necesarias para adecuarlos a sus condiciones estéticas, ambientales, de seguridad, salubridad y ornatos públicos exigidas en las normas del Plan General o instrumentos que lo desarrollen o complementen.
- 3. Quedarán sujetos igualmente al cumplimiento de las normas sobre rehabilitación urbana.

SECCIÓN II. CONSERVACIÓN ESPECÍFICA DEL PATRIMONIO CATALOGADO.

Artículo 3.3.10. Conservación de los Bienes Inmuebles Declarados de Interés Cultural. Prevalencia de los instrumentos de aplicación de la legislación del Patrimonio Histórico.

- 1. La conservación, consolidación y mejora de los bienes inmuebles declarados de interés cultural, de conformidad con la Ley 13/1.985, de 25 de Junio, o



EL SECRETARIO

4. Las obras que se deriven de estos deberes se ejecutarán a costa de los propietarios si estuviesen contenidas en el límite del deber normal de conservación y se sustituirán económicamente y con cargo a fondos públicos cuando lo rebasaren y redunden en la obtención de mejoras de interés general.
5. Cuando sea ordenada la realización de obras de conservación y rehabilitación a los propietarios de un edificio catalogado que superen el contenido económico normal del deber de conservar, tendrán los titulares de los inmuebles derecho a una ayuda económica equivalente al importe del exceso, salvo que la Administración opte por la expropiación o por la sustitución del propietarios incumplidos.
6. Los propietarios y poseedores de edificios protegidos estarán obligados a soportar y facilitar la ejecución de las obras de conservación y rehabilitación que de forma subsidiaria se asuman por la Administración.

SECCIÓN IV. LA DECLARACIÓN DE RUINA.

Artículo 3.3.13. Régimen General de la Ruina

1. Cuando alguna construcción o parte de ella estuviere en estado ruinoso, la Administración Urbanística Municipal, de oficio o a instancia de cualquier interesado, declarará esta situación, y acordará la total o parcial demolición, previa audiencia del propietario y de los moradores, salvo inminente peligro que lo impidiera.
2. La declaración de ruina producirá la inclusión automática del inmueble en el Registro Municipal de Solares y Edificaciones Ruinosas.
3. Se declarará la ruina de los inmuebles en los siguientes supuestos:
 - a. Cuando el coste de las obras de reparación necesarias para devolver al edificio que esté en situación de manifiesto deterioro a las condiciones de estabilidad, seguridad, estanqueidad y consolidación estructurales sea superior al cincuenta por ciento del valor de una construcción de nueva planta, con similares características e igual superficie útil o, en su caso de dimensiones equivalentes que la preexistente, realizada con las condiciones necesarias para que su ocupación sea autorizable.

SECCIÓN III. CONSERVACIÓN ESPECÍFICA Y OCUPACIÓN TEMPORAL DE SOLARES.

Artículo 3.3.12. Contenido del Deber de Conservación de Solares.

Todo propietario de un solar deberá mantenerlo en las siguientes condiciones:

- 1º. Vallado: Todo solar deberá estar cerrado por la alineación oficial y por sus linderos laterales y traseros si no existen construcciones medianeras.
- 2º. Tratamiento de la superficie: se protegerán o eliminarán los pozos o desniveles que puedan ser causa de accidentes así como se dará un tratamiento herbicida.
- 3º. Limpieza y salubridad: el solar deberá estar permanentemente limpio, desprovisto de cualquier tipo de vegetación espontánea sin ningún resto orgánico o mineral que pueda alimentar o albergar animales o plantas portadoras o transmisoras de enfermedades, o producir malos olores.



Cuando concurren de forma conjunta las siguientes circunstancias:

1º. que se acredite por el propietario el cumplimiento puntual y adecuado de las recomendaciones de los informes técnicos correspondientes al menos a las dos últimas inspecciones periódicas.

2º. que el coste de los trabajos y obras realizados como consecuencia de esas dos inspecciones, sumado al de las que deban ejecutarse a los efectos señalados en la letra a) anterior, supere el límite del deber normal de conservación.



EL SECRETARIO



3º. que se compruebe una tendencia constante y progresiva en el tiempo del incremento de las inversiones precisas para la conservación del edificio.

4. A los efectos de evaluar el coste de las obras de reparación necesarias en una declaración de ruina, las deficiencias referentes a las dimensiones de los patios, ventilación de las habitaciones y, en general, a la carencia de instalaciones exigibles por la legislación específica, no serán tenidas en cuenta por hacer referencia a las condiciones de habitabilidad del inmueble y no a su estado ruinoso.
5. Caso de existir varias edificaciones en una unidad predial, la situación de ruina podrá afectar a todas o alguna de las de ellas, siempre y cuando exista independencia estructural entre las mismas.
6. No se considerarán circunstancias determinantes de la ruina, la sola inadecuación del edificio a la legislación específica sobre viviendas dictada con posterioridad a su construcción.

construcción del edificio, y se acredite así mismo si éste, en el momento de la solicitud, reúne las condiciones de seguridad y habitabilidad suficiente que permitan a sus ocupantes la permanencia en él hasta que se adopte el acuerdo que proceda.

- b. Memoria con descripción y señalización de las medidas de seguridad que, en razón de los daños descritos, se hubiesen adoptados en el edificio o sean preciso adoptar, y en este caso las razones de su no ejecución.
3. A los efectos de constatar la concurrencia de los elementos que definen el supuesto de ruina y, en su caso, la procedencia de la orden de conservación o rehabilitación, se exigirá la presentación de un estudio comparativo entre el coste de las reparaciones necesarias para devolver al edificio presuntamente ruinoso la estabilidad, seguridad, estanqueidad y consolidación estructurales y el valor de una construcción de nueva planta, con similares características e igual superficie útil (o, en su caso, de dimensiones equivalentes) que el existente.
4. Desde la iniciación del expediente y hasta que conste la reparación o demolición del edificio, según proceda, deberán adoptarse por la propiedad, bajo la dirección facultativa de técnico competente, las medidas precautorias, incluidas las obras imprescindibles que procedan, para evitar cualquier daño o peligro en personas y bienes y en general, el deterioro o la caída de la construcción.
5. Iniciado el expediente, los servicios técnicos municipales, previa visita de inspección, emitirán un informe en el que se determinará si el estado del edificio permite tramitar el expediente en forma contradictoria con citación de los interesados, o procede la declaración de ruina inminente total o parcial, y en su caso el desalojo.


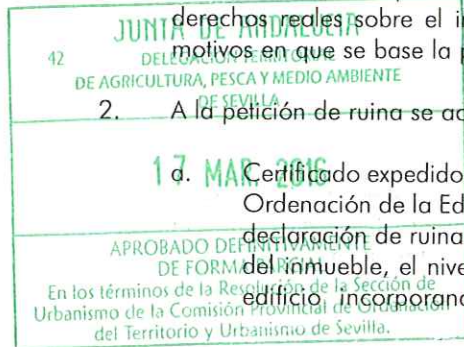
Artículo 3.3.14. El Procedimiento General para la Declaración de la Ruina

1. Cuando el procedimiento se inicie a instancia de los interesados, se hará constar en la petición los datos de identificación del inmueble, certificación del Registro de la Propiedad de la titularidad y cargas del mismo, la relación de moradores, cualquiera que fuese el título de posesión, los titulares de derechos reales sobre el inmueble, si los hubiera, así como el motivo o motivos en que se base la petición de la declaración del estado de ruina.

2. A la petición de ruina se acompañará:

- a. Certificado expedido por facultativo competente conforme a la Ley de Ordenación de la Edificación en el que justifique la causa de instar la declaración de ruina, con expresa mención a la situación urbanística del inmueble, el nivel de protección en su caso, el estado físico del edificio, incorporando planos de planta de la finca, año de

Si conforme al anterior informe, procede la incoación de expediente contradictorio de ruina, se pondrá de manifiesto al propietario, moradores y titulares de derechos reales sobre el inmueble, para que presenten por escrito los documentos y justificaciones que estimen pertinentes en defensa



APROBACIÓN PROVISIONAL
normas urbanísticas

EL SECRETARIO

de sus respectivos derechos, sin perjuicio de la adopción en su caso, de las medidas precautorias propuestas por los servicios técnicos municipales, encaminadas a salvaguardar la seguridad pública y, en especial, la de los ocupantes del inmueble, incluso su desalojo provisional, todo ello a cargo del propietario o propietarios del edificio.

7. Se resolverá el expediente con arreglo a alguna de los siguientes declaraciones:

- a. Declarar el inmueble en estado de ruina, ordenando la demolición. Si existiera peligro en la demora, la Administración acordará lo procedente respecto al desalojo de los ocupantes.
- b. Declarar en estado de ruina parte del inmueble cuando esa parte tenga independencia constructiva, ordenando la demolición de la misma y la conservación del resto.
- c. Declarar que no hay situación de ruina, ordenando las medidas pertinentes destinadas a mantener la seguridad, salubridad y ornato público del inmueble de que se trate, determinando las obras necesarias que deba realizar el propietario.

En la misma resolución se emitirá pronunciamiento sobre el cumplimiento o incumplimiento del deber de conservación de la construcción o edificación. En ningún caso cabrá la apreciación de dicho incumplimiento cuando la ruina sea causada por fuerza mayor, hecho fortuito o culpa de tercero, así como cuando el propietario haya sido diligente en el mantenimiento y uso del inmueble.

9. La declaración de ruina no es obstáculo para la imposición, en la misma resolución que la declare, de obras o reparaciones de urgencia, y de carácter provisional con la finalidad de atender a la seguridad e incluso salubridad del edificio hasta tanto se proceda a su sustitución o rehabilitación conforme a las previsiones del Plan General y los documentos que lo complementen o desarrollen.

10. La declaración de ruina no habilita por sí misma para proceder a la demolición sino que requiere la previa aprobación del proyecto de demolición, que se tramitará de forma simultánea. En la notificación se indicará el plazo en el que haya de iniciarse la demolición.

11. La declaración administrativa de ruina o la adopción de medidas de urgencia por la Administración, no eximirá a los propietarios de las responsabilidades de todo orden que pudieran serles exigidas por negligencia en el cumplimiento de los deberes legales que delimitan desde el punto de vista de la función social la propiedad del inmueble. A tal fin toda incoación de expediente de ruina llevará aparejada la apertura de diligencias previas tendentes a realizar las averiguaciones pertinentes sobre posibles incumplimientos del deber de conservar.

12. El régimen de la declaración de ruina contradictoria de los edificios catalogados se regirá por lo previsto en el artículo siguiente, siendo de aplicación supletoria las normas del presente artículo en todo aquello que no resulte contradictorio con las especificaciones establecidas en el mismo.

Artículo 3.3.15.

Normas de declaración de ruina en los edificios protegidos

Los edificios, elementos, instalaciones o conjuntos catalogados cuya rehabilitación resulta forzosa quedarán exceptuados del régimen común de declaración de ruina, rigiéndose por las siguientes normas:

1º. Quedaran enervados los efectos relativos a la demolición cuando se hallen en estado ruinoso hasta tanto se proceda a la aprobación del proyecto de rehabilitación. En todo caso se adoptarán las medidas urgentes para mantener la estabilidad y seguridad del edificio y evitar los daños a personas y bienes.

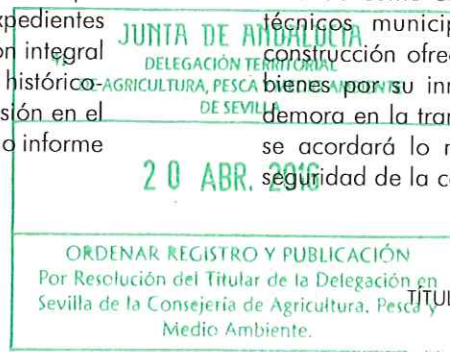
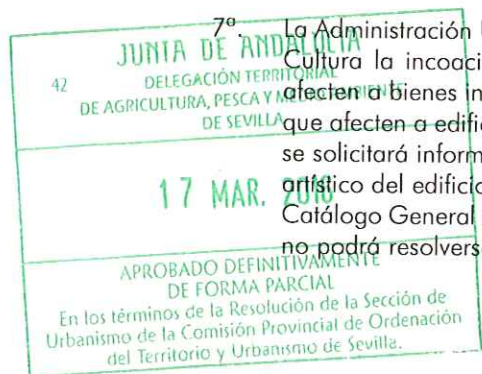
2º. En la misma resolución que se decida sobre la situación de ruina, se emitirá pronunciamiento sobre el cumplimiento o no de los deberes de conservación exigibles al propietario.



- 3º. Cuando se haya constatado que el edificio presenta deficiencias que lo hagan merecedor de una declaración de ruina, la Administración podrá convenir con el propietario los términos de la rehabilitación definitiva.
 - 4º. Si no se llega al acuerdo con el propietario sobre la rehabilitación definitiva, el municipio podrá optar entre ordenar las obras de rehabilitación necesarias para eliminar el estado físico de ruina, con otorgamiento simultáneo de la ayuda económica o proceder a la expropiación o sustitución del propietario en aquellos casos en los que se ponga de relieve un incumplimiento de los deberes de conservación.
 - 5º. La ayuda económica se otorgará por un importe equivalente a la cantidad en la que exceda el coste de las obras necesarias de las exigibles a su titular con la finalidad de que sea destinada a la financiación de las obras de rehabilitación.
 - 6º. Constatado el estado ruinoso de un edificio catalogado, el proyecto de intervención concretará los elementos cuya demolición se hace imprescindible para garantizar la seguridad y procederá a la definición de las medidas a adoptar para la conservación de los valores del edificio que han motivado su catalogación. Para llevar a cabo las labores de demolición, con el alcance anteriormente indicado, en los edificios catalogados será preciso justificar que su conservación es técnicamente imposible.
 - 7º. La Administración Urbanística Municipal notificará a la Consejería de Cultura la incoación y resolución de los expedientes de ruina que afecten a bienes inmuebles catalogados. En los casos de expedientes que afecten a edificios catalogados con niveles de protección integral se solicitará informe a la citada Consejería sobre el interés histórico-artístico del edificio en cuestión, y la posibilidad de su inclusión en el Catálogo General del Patrimonio Histórico Andaluz; sin dicho informe no podrá resolverse el expediente abierto.
 - 9º. Serán exigibles las normas generales sobre presentación de documentación que deba acompañar a la solicitud de declaración de ruina.
2. En el caso de edificios incoados o declarados como Bienes de Interés Cultural y sus entornos, será de aplicación lo establecido en la Ley de Patrimonio Histórico Español y en la Ley 14/2007 de Patrimonio Histórico de Andalucía.
 3. La demolición ilegal, la ruina sobrevenida o la provocación de ruina por abandono, negligencia o incumplimiento de una orden de ejecución de los edificios incluidos en los Catálogos que complementan al Plan General, comportará la obligación de su reedificación total o parcial con idénticos parámetros a los de la edificación catalogada, todo ello con independencia de las sanciones que, en su caso, resulten pertinentes.
 4. La demolición de un edificio catalogado, con independencia de las causas que lo hayan originado, no supone la modificación de las condiciones de edificabilidad, siendo ésta la que se determine por su nivel de catalogación en el planeamiento urbanístico y en las fichas del catálogo, o en otro caso la edificabilidad consolidada por el edificio preexistente.
 5. La declaración de ruina de un edificio catalogado en el que se constate el incumplimiento del deber de conservar, es causa de expropiación o de sustitución del propietario incumplidor para la aplicación de la ejecución forzosa de la rehabilitación.

Artículo 3.3.16. La Ruina Inminente

1. Cuando como consecuencia de la inspección efectuada por los servicios técnicos municipales se ponga de manifiesto que un inmueble o construcción ofrece tal deterioro que presente peligro para las personas o bienes por su inminente derrumbamiento total o parcial, no permitiendo demora en la tramitación del expediente, se declarará el estado de ruina y se acordará lo necesario en cuanto al desalojo de los ocupantes y la seguridad de la construcción, incluido el apuntalamiento de la construcción



o edificación, así como, en su caso, su total o parcial demolición, todo ello a cargo del propietario o propietarios de la edificación.

2. La declaración de ruina inminente de edificios protegidos se limitará a ordenar la demolición de los elementos estrictamente necesarios para garantizar la seguridad de las personas y ordenará las medidas de preservación del inmueble incluyendo la previsión de la reparación de los elementos retirados.

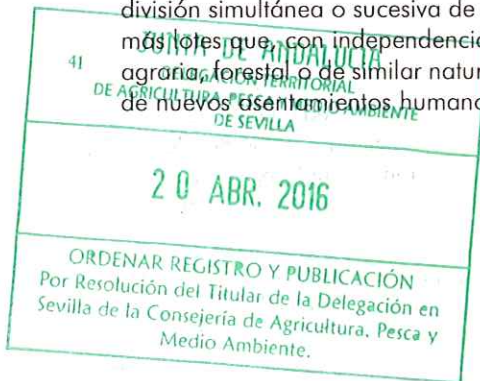
Artículo 3.3.19. Plazos para el cumplimiento de los deberes de edificar, o en su caso, de conservar y rehabilitar de los edificios declarados en ruinas.

En todo caso el plazo máximo para la solicitud de licencia de edificación en las parcelas objeto de una declaración de ruina, será de dos años.

CAPÍTULO IV. PARCELACIÓN URBANÍSTICA

Artículo 3.4.1. Parcelación Urbanística

1. Se considera parcelación urbanística:
 - a. En terrenos que tengan el régimen propio del suelo urbano y urbanizable, toda división simultánea o sucesiva de terrenos, fincas, parcelas o solares.
 - b. En terrenos que tengan el régimen del suelo no urbanizable, la división simultánea o sucesiva de terrenos, fincas o parcelas en dos o más lotes que, con independencia de lo establecido en la legislación agraria, forestal o de similar naturaleza, pueda inducir a la formación de nuevos asentamientos humanos.



2. Toda parcelación urbanística deberá ajustarse a lo dispuesto en la Ley de Ordenación Urbanística de Andalucía y a las condiciones que establece la ordenación urbanística del presente Plan General y los demás instrumentos de planeamiento que lo desarrollan.
3. Cualquier acto de parcelación urbanística precisará de licencia urbanística o, en su caso, de declaración de su innecesariedad.
4. No podrá autorizarse ni inscribirse escritura pública alguna en la que se contenga acto de parcelación sin la aportación de la preceptiva licencia, o de la declaración de su innecesariedad, que los Notarios deberán testimoniar en la escritura correspondiente.

Artículo 3.4.2. Indivisibilidad de fincas, unidades aptas para la edificación, parcelas y solares.

Son indivisibles las fincas, unidades aptas para la edificación, parcelas y solares siguientes:

- a. Los que tengan unas dimensiones inferiores o iguales a las determinadas como mínimas en el presente Plan General o a las establecidas en los instrumentos de planeamiento que lo desarrollen, salvo que los lotes resultantes se adquieran simultáneamente por los propietarios de fincas, unidades aptas para la edificación, parcelas o solares colindantes, con la finalidad de agruparlos y formar uno nuevo con las dimensiones mínimas exigibles.
- b. Los de dimensiones inferiores al doble de las requeridas como mínimas en el instrumento de planeamiento, salvo que el exceso de éstas se agrupe en el mismo acto a terrenos colindantes para formar otra finca, unidades aptas para la edificación, parcela y solar que tenga las condiciones mínimas exigibles.

Los que tengan asignada una edificabilidad en función de la superficie, cuando se materialice toda la correspondiente a ésta.



- d. Los vinculados o afectados legalmente a las construcciones o edificaciones e instalaciones autorizadas sobre ellos.

Artículo 3.4.3. Régimen de las parcelaciones urbanísticas en suelo urbano y urbanizable con delimitación de sectores

1. No se podrán efectuar parcelaciones urbanísticas en suelo urbano y urbanizable con delimitación de sectores mientras no se haya producido la entrada en vigor de la ordenación pormenorizada establecida por el instrumento de planeamiento idóneo según la clase de suelo de que se trate.
2. Se exceptúan de la regla anterior las segregaciones que sean indispensables para la incorporación de terrenos al proceso de urbanización en el ámbito de unidades de ejecución.

Artículo 3.4.4. Régimen de las parcelaciones en suelo no urbanizable y urbanizable no sectorizado

1. En terrenos con el régimen del suelo no urbanizable, las parcelaciones urbanísticas quedan prohibidas, siendo nulas de pleno derecho las que se realicen. Por ello, no se podrán realizar parcelaciones urbanísticas ni se podrá efectuar ni proseguir ninguna parcelación rústica que, amparada en la unidad mínima de cultivo, pueda ser ocupada total o parcialmente por usos temporales o permanentes que impliquen transformación de su destino o naturaleza rústica, o que presenten indicios racionales de pretender su conversión en parcelaciones urbanísticas.
2. El presente Plan establece en los artículos siguientes medidas para impedir la formación de nuevos asentamientos en el suelo no urbanizable así como para evitar realización de parcelaciones urbanísticas ilegales. Las disposiciones contenidas en dichos preceptos pertenecen a la ordenación estructural del Plan General.

Artículo 3.4.5. Riesgos de formación de asentamientos de población en suelo no urbanizable

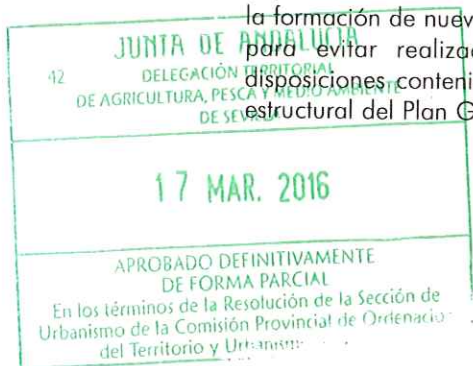
1. A los efectos del artículo 3.4.1 apartado 1.b, se entenderá por asentamiento humano aquel que genera demandas o necesidades asistenciales y de servicios urbanísticos comunes de agua, luz, accesos rodados y alcantarillado.
2. Se considerará que constituyen lugares en los que existe el riesgo o posibilidad de formación de asentamientos o núcleo de población, aquéllos en los que se presente o concorra alguna de las siguientes características objetivas:

- a. Tipología, morfología y estructura del asentamiento manifiestamente en pugna con las determinaciones del Plan en la zona geográfica concreta.
- b. Accesos señalizados exclusivos y materialización o previsión de nuevas vías rodadas en su interior, no señaladas en los planos del Catastro, con anchura de rodadura superior a 2 m. asfaltadas o compactas, con o sin encintado de aceras.

c. Servicios de agua o energía eléctrica para el conjunto o para cada una de las parcelas, con captación o transformación comunes a todas ellas, o con saneamiento individual unificado, que no vengan aprobados por la Consejería competente y por la Administración Urbanística.

d. Existencia de edificaciones de albergues, almacenes o viviendas con frente a vía pública o privada existentes o en proyecto.

f. Utilización de una o algunas de las parcelas resultantes para fines y usos dominantes en pugna con la naturaleza y destino de las explotaciones agrarias, aunque fuesen usos temporales, estacionales, móviles o no estables.



- g. Cuando varios lotes de la parcelación dé frente a alguna vía pública o privada existente o en proyecto, o esté situada en distancia inferior a 100 metros del borde de la misma.
- h. Cuando en la zona existan parcelas edificadas que no cumplan la superficie mínima establecida por el Plan en función del uso al que se destine.

correspondan con la rentabilidad económica de la explotación agraria, en función de otras de similares características, clima y calidad de suelo en la zona geográfica.

- e. Cuando algunas de las parcelas resultantes no cumpla la superficie mínima por las normas sectoriales o las establecida por este Plan para cada uno de los usos permitidos.

Artículo 3.4.6. Actos reveladores de posible parcelación urbanística en suelo no urbanizable

En suelo no urbanizable también se consideran actos reveladores de una posible parcelación urbanística los siguientes:

- a. aquellos actos en los que, mediante la interposición de sociedades, divisiones horizontales o asignaciones de uso o cuotas en pro indiviso de un terreno o de una acción o participación social, puedan existir diversos titulares a los que corresponde el uso individualizado de una parte de terreno equivalente o asimilable a los supuestos de segregación.
- b. La segregación realizada con ausencia de cláusulas en los títulos de enajenación o alquiler de las parcelas que condicionen y comprometan al adquirente al cultivo y explotación total de la finca, o que no adviertan de todas las condiciones de edificación.
- c. Cuando la segregación se apoye en una publicidad fija o provisional en el terreno, o próxima a él o de anuncios en hojas sueltas o insertas en periódicos o radio, relativa a oferta de venta de los terrenos, que no contengan la fecha de aprobación y el órgano competente para otorgar la aprobación definitiva del Plan Especial o la autorización de la Administración de Agricultura.
- d. Cuando las segregaciones lleven aparejadas o vengan precedidas o seguidas de inversiones para la transformación del territorio que no vengan suscritas por ingeniero agrónomo y debidamente autorizadas por IARA y no

Aprobado Provisionalmente
por acuerdo de Ayuntamiento Pleno
de fecha de hoy; Conste y Certifíco.

Lora de Estepa 24 JUN 2015

EL SECRETARIO





TÍTULO IV. NORMAS GENERALES SOBRE LA EJECUCIÓN DEL PLANEAMIENTO Y LA INTERVENCIÓN ADMINISTRATIVA

- CAPÍTULO I. DISPOSICIONES GENERALES DE LA ACTIVIDAD DE EJECUCIÓN
- CAPÍTULO II. LAS ACTUACIONES SISTEMÁTICAS.
- CAPÍTULO III. LAS ACTUACIONES ASISTEMÁTICAS.
- CAPÍTULO IV. LA EXPROPIACIÓN.
- CAPÍTULO V. LA EJECUCIÓN URBANÍSTICA DE LAS DOTACIONES.
- CAPÍTULO VI. LA INTERVENCIÓN PREVENTIVA DE LOS ACTOS DE EDIFICACIÓN

- SECCIÓN I. DISPOSICIONES GENERALES
- SECCIÓN II. DOCUMENTACIÓN DE LAS LICENCIAS URBANÍSTICAS
- SECCIÓN III. LICENCIAS DE INSTALACIONES Y FUNCIONAMIENTO DE ACTIVIDADES

SECCIÓN IV. LA EJECUCIÓN DE LAS OBRAS

41 JUNTA DE ANDALUCÍA
DELEGACIÓN TERRITORIAL
DE AGRICULTURA, PESCA Y MEDIO AMBIENTE
DE SEVILLA

20 ABR. 2016

ORDENAR REGISTRO Y PUBLICACIÓN
Por Resolución del Titular de la Delegación en
Sevilla de la Consejería de Agricultura, Pesca y
Medio Ambiente.

42 JUNTA DE ANDALUCÍA
DELEGACIÓN TERRITORIAL
DE AGRICULTURA, PESCA Y MEDIO AMBIENTE
DE SEVILLA

17 MAR. 2016

APROBADO DEFINITIVAMENTE
DE FORMA PARCIAL
En los términos de la Resolución de la Sección de
Urbanismo de la Comisión Provincial de Ordenación
del Territorio y Urbanismo de Sevilla.

Aprobado Provisionalmente
por acuerdo de Ayuntamiento Pleno
de fecha de hoy; Conste y Certifico.
Lora de Estepa 24 JUN 2015.....
EL SECRETARIO





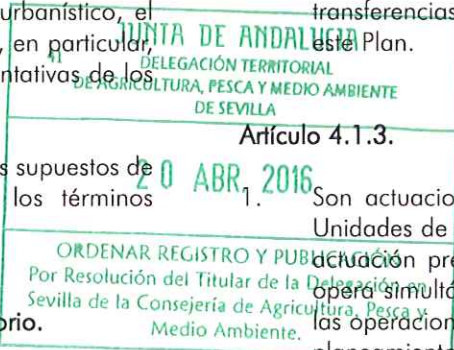
CAPÍTULO I. DISPOSICIONES GENERALES DE LA ACTIVIDAD DE EJECUCIÓN

indicados en las determinaciones de programación y gestión establecidos en el presente Plan así como en los acuerdos complementarios adoptados conforme a la previsión del art. 88 de la Ley 7/2002 de Ordenación Urbanística de Andalucía.

Artículo 4.1.1. La dirección de la actividad de ejecución del planeamiento

1. La dirección, inspección y control de toda la actividad de ejecución del planeamiento corresponde, en todo caso, al Ayuntamiento que tiene la consideración de Administración Urbanística Actuante. En la actividad de ejecución participarán los particulares en los términos establecidos por la legislación urbanística.
2. En la formulación, tramitación y gestión del planeamiento urbanístico, el Ayuntamiento asegurará la participación de los interesados y, en particular, el derecho de información por parte de las entidades representativas de los intereses que resulten afectados y de los particulares.
3. La actividad de ejecución corresponde a los particulares en los supuestos de determinación de un sistema de ejecución privada en los términos establecidos en la legislación urbanística.

2. La ejecución del planeamiento requiere la aprobación del instrumento más detallado exigible según la clase de suelo de que se trate, sin perjuicio de poder efectuarse los actos jurídicos necesarios para el establecimiento del sistema de conformidad con lo previsto en el artículo 96.2 de la LOUA.
3. La ejecución del planeamiento urbanístico se realizará preferentemente mediante las unidades de ejecución que se delimiten o en su caso mediante transferencias de aprovechamientos urbanísticos en los ámbitos previstos en este Plan.



Artículo 4.1.3. Actuaciones sistemáticas y asistemáticas.

1. Son actuaciones sistemáticas aquellas que se desarrollan en el seno de Unidades de Ejecución conforme a las reglas de alguno de los sistemas de actuación previstos por la normativa urbanística. La unidad de ejecución opera simultáneamente como ámbito para el desarrollo de la totalidad de las operaciones jurídicas y materiales precisas para la ejecución integral del planeamiento y de la comunidad de referencia para justa distribución de beneficios y cargas.
2. Son actuaciones asistemáticas las señaladas en el artículo 4.3.1 siguiente.

Artículo 4.1.2. Incorporación al proceso urbanizador y edificatorio.

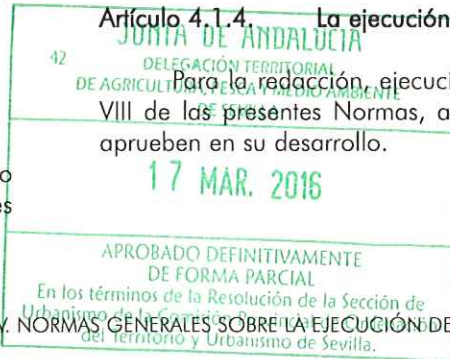
En el suelo urbano y urbanizable, la aprobación del instrumento de planeamiento más detallado exigible en cada categoría de suelo de que se trate, obliga a los propietarios afectados bien a incorporarse al proceso urbanizador y edificatorio en las condiciones y plazos previstos en el planeamiento, bien a someterse a los regímenes de expropiación o reparcelación forzosa previstos por la legislación urbanística.

Artículo 4.1.4. La ejecución de la obra urbanizadora

Para la redacción, ejecución y control se estará a lo dispuesto en el Título VIII de las presentes Normas, así como en las Ordenanzas Municipales que se aprueben en su desarrollo.

Artículo 4.1.3. Prioridades y norma general de la ejecución

1. La ejecución del presente Plan y de las actuaciones de Planeamiento que lo desarrollen, se llevará a cabo de acuerdo con los objetivos y prioridades





CAPÍTULO II. LAS ACTUACIONES SISTEMÁTICAS.

Artículo 4.2.1. Delimitación de unidades de ejecución

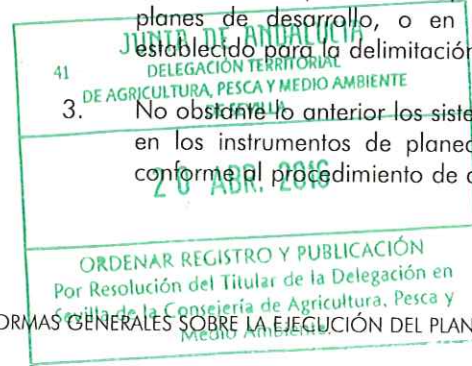
1. El Plan General delimita directamente unidades de ejecución en algunos ámbitos del Suelo Urbano No Consolidado. A tal efecto, se entenderá que, salvo prescripción en contra en las fichas de este Plan, que la delimitación de áreas de reforma interior del suelo urbano no consolidado ordenado constituye cada uno de ellos el ámbito de delimitación de la unidad de ejecución.
2. En el Suelo Urbanizable Sectorizado del presente Plan, el ámbito del Sector se corresponderá con el ámbito de la unidad de ejecución, sin perjuicio de que el Plan Parcial correspondiente pueda establecer, de forma justificada y con garantías de equilibrio, más de una unidad de ejecución en su seno.
3. El presente Plan identifica las dotaciones que pese a no estar incluidas en el seno de la unidad de ejecución se encuentran adscritas a ella a efectos de gestión por encontrarse incorporadas en la misma Área de Reparto. De igual forma, el Plan señala en las fichas de las áreas de reforma interior del Suelo Urbano No Consolidado los terrenos que, pese a no estar incluidos en la unidad de ejecución, son de necesaria reurbanización para asegurar la correcta funcionalidad de la actuación urbanística.
4. En todo caso podrá alterarse la delimitación de las unidades de ejecución realizadas en los instrumentos de planeamiento por el procedimiento establecido en el art.106 de la Ley 7/2007 de Ordenación Urbanística de Andalucía.

propietarios incluidos en la misma, los excesos corresponderán a la Administración actuante, diferenciándose entre los que le corresponden en concepto del derecho de participación o recuperación de plusvalías (10% del aprovechamiento medio del área de reparto u otro porcentaje mayor que en su caso habilite la legislación vigente al momento de aprobarse el proyecto de reparcelación), de aquellos aprovechamientos objetivos que se generan por encima del aprovechamiento medio.

2. Los excesos de aprovechamientos correspondientes a la Administración en concepto de participación en las plusvalías generadas por la acción pública se integrarán en el Patrimonio Municipal del Suelo, y quedan afectos a sus fines y objetivos.
3. Los excesos que se generan por encima del aprovechamiento medio podrán destinarse a compensar a propietarios de terrenos no incluidos en unidades de ejecución calificados de dotaciones locales o sistemas generales o con aprovechamiento real inferior al medio del área de reparto en que se encuentre. En el caso de que la Administración haya procedido a la previa adquisición de los terrenos calificados con uso público, dichos excesos serán definitivamente patrimonializados por aquélla.

Artículo 4.2.3. Determinación del sistema de actuación

1. Para cada Unidad de Ejecución de los terrenos incluidos en los sectores y áreas de reforma interior se determinará el sistema de actuación conforme al que deba desarrollarse la actividad de ejecución urbanística.
2. El sistema de ejecución se fijará en el presente Plan o en su caso en los planes de desarrollo, o en su defecto, por el mismo procedimiento establecido para la delimitación de unidades de ejecución.
3. No obstante lo anterior los sistemas de actuación, incluso los determinados en los instrumentos de planeamiento, serán susceptibles de modificarse conforme al procedimiento de delimitación de unidades de ejecución.



EL SECRETARIO



Artículo 4.2.4. Inicio de la actividad de ejecución, programación y declaración de incumplimiento.

así satisfactoriamente cubiertas las demandas que genere la dimensión, densidad e intensidad de uso de la actuación, y particularmente, los siguientes conceptos:

1. La aprobación de la delimitación de la Unidad de Ejecución y la determinación del sistema de actuación supone la legitimación para iniciar la actividad de ejecución en su seno.
2. Los plazos establecidos en las fichas de las Normas Particulares de programación del ámbito, se entenderán realizados en el sentido de que antes de finalizar la anualidad, bienio o, en su caso Cuatrienio que se identifique debe contar el respetivo ámbito con todos los instrumentos de planificación pormenorizada y de ejecución (proyecto redistributivo y proyecto de urbanización) definitivamente aprobados, por lo que llegado el último día del plazo establecido para la aprobación de los instrumentos pendientes, sin acontecer ésta, se producirá el incumplimiento a los efectos del apartado anterior.
3. Una vez aprobado el correspondiente proyecto de reparcelación y de urbanización, las obras de urbanización deberán finalizarse en el plazo establecido en el Proyecto aprobado de conformidad con las previsiones de estas Normas.

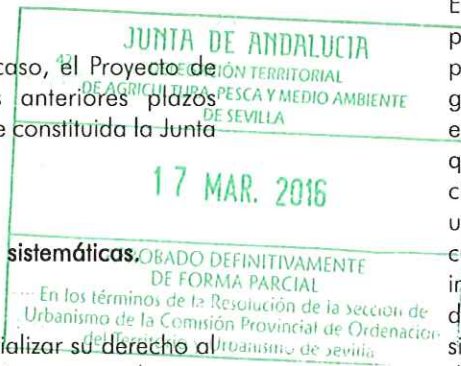
- a. El coste de ejecución de las obras de urbanización interiores previstas en la actuación correspondiente: obras de vialidad, saneamiento, suministro de agua y energía eléctrica, alumbrado público, arbolado, jardinería, mobiliario urbano y demás servicios públicos que, estando previstos en los planes y proyectos, sean del interés para la unidad de ejecución. En este coste se integran todas las obras que tengan el carácter de sistema local e incluso las pertenecientes a las redes de los sistemas generales que se localicen en el interior del ámbito de actuación.



- b. Los costes de infraestructuras necesarios para que la actuación urbanística quede plenamente conectada a las redes generales de servicios (vías, de saneamiento, de suministro de agua y energía eléctrica) exteriores al ámbito a través de las conexiones previstas en el plan y en el proyecto de urbanización.

No obstante, el planeamiento de desarrollo o en su caso, el Proyecto de Urbanización, podrán ampliar justificadamente los anteriores plazos relativos al deber de urbanización, siempre que estuviese constituida la Junta de Compensación.

En los ámbitos de los sectores, los gastos incorporarán además la parte proporcional que corresponda a los diversos sectores sobre participación en la financiación de las obras de los demás sistemas generales de saneamiento, abastecimiento, potabilización, viarios, electricidad y demás infraestructuras generales, exteriores previstos y que vienen a ampliar y reforzar la actual estructura general de la ciudad, garantizando así la integración de los sectores en la malla urbana y su adecuada funcionalidad al quedar satisfactoriamente cubiertas las demandas que genera la dimensión, densidad e intensidad de uso de las nuevas actuaciones urbanísticas en esta clase de suelo; todo ello en los términos dispuestos por el presente Plan y sin perjuicio del derecho a reintegrarse de los gastos de instalación de las redes de servicios con cargo a sus empresas prestadoras, en los términos establecidos en la legislación aplicable.



Artículo 4.2.5 Gastos de la urbanización en actuaciones sistemáticas.

1. Los gastos a financiar por aquellos que hayan de materializar su derecho al aprovechamiento urbanístico en Unidades de Ejecución comprenden, en general, todos los necesarios para proceder al desarrollo urbanístico integral de la actuación de modo que esta quede plenamente integrada en la malla urbana, conectada a las infraestructuras exteriores a la actuación, quedando



- c. Las indemnizaciones procedentes por el derribo de construcciones, destrucción de plantaciones, obras e instalaciones que exijan la ejecución de los planes.
- b. La edificación de los solares del suelo urbano consolidado.

- d. El coste que genere la redacción del planeamiento de desarrollo, instrumentos de gestión urbanística y los proyectos de urbanización así como todos aquellos que exija el desarrollo de las operaciones equidistributivas tales como el desarrollo de levantamientos topográficos, análisis de la estructura de la propiedad, gastos registrales, etc.

- e. Los gastos administrativos y de gestión del sistema.

- 2. Los anteriormente referidos gastos, cuando beneficien de modo directo a más de una unidad de ejecución, habrán de ser distribuidas de modo proporcional y equitativo entre ellas.

- 3. Se considerarán como gastos de urbanización incluidos dentro de la unidad de ejecución los correspondientes a las obras necesarias de adaptación de todos los viarios físicamente limítrofes a dichas unidades, aunque no se encuentren grafados dentro de los límites del área.

Artículo 4.3.2. La ejecución de las actuaciones urbanizadoras no integradas

- 1. Cuando no esté prevista en el planeamiento urbanístico ni se efectúe por la Administración Urbanística Municipal delimitación de unidades de ejecución, la actividad de la ejecución urbanística de transformación física de los terrenos se llevará a cabo mediante obras públicas ordinarias.

- 2. El suelo preciso para las dotaciones en estos casos se obtendrá por:

- a. Cesión obligatoria y gratuita, en virtud, en su caso, de reparcelación voluntaria.

- b. Cesión gratuita en virtud de convenio urbanístico.

- c. Por expropiación forzosa.

- d. Por acuerdo de compra o permuta.

CAPÍTULO III. LAS ACTUACIONES ASISTEMÁTICAS.

Artículo 4.3.1. Excepciones a la ejecución sistemática

Constituyen excepciones a la ejecución sistemática los siguientes supuestos:

- a. La ejecución de los Sistemas Generales no incluidos en la delimitación de una unidad de ejecución. De igual forma, podrá anticiparse la ejecución de infraestructuras calificadas de sistemas generales o locales incluidas en el ámbito de una unidad de ejecución o sectores de suelo urbanizable en todas sus categorías sin que se hayan aprobado los correspondientes instrumentos de desarrollo si resulta urgente su materialización.

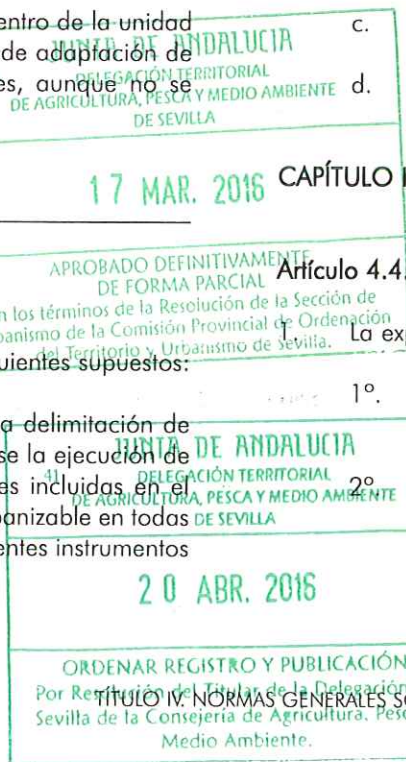
CAPÍTULO IV. LA EXPROPIACIÓN.

Artículo 4.4.1. Expropiación forzosa por razón de urbanismo

La expropiación forzosa se aplicará en los siguientes supuestos:

- 1º. Cuando se haya establecido como sistema de actuación para la ejecución de las previsiones de una unidad de ejecución.

- 2º. Para la adquisición de terrenos con destino a los Sistemas Generales localizados en cualquier clase de suelo así como para la obtención de dotaciones públicas locales no incluidas en la delimitación de una unidad de ejecución.



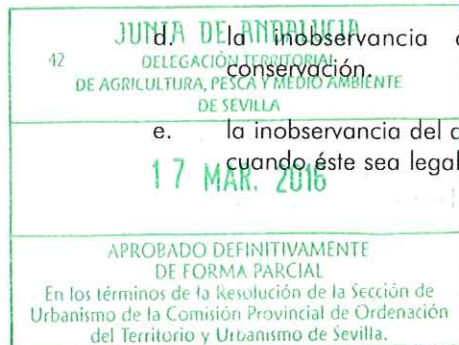
APROBACIÓN PROVISIONAL

normas urbanísticas

EL SECRETARIO



- 3º. Para la adquisición anticipada de terrenos con destino a cualquier clase de dotación pública incluidos en unidades de ejecución en los casos de necesidad urgente.
 - 4º. Para la adquisición de bienes que hayan de incorporarse al Patrimonio Municipal del Suelo.
 - 5º. Para la obtención de terrenos destinados en el instrumento de planeamiento a la construcción de viviendas de protección oficial u otro régimen de protección pública así como a otros usos declarados de interés social.
 - 6º. Por la realización de actos de parcelación o reparcelación, uso del suelo o edificación constitutivos legalmente de infracción urbanística grave.
 - 7º. En los casos de incumplimiento de la función social de la propiedad motivada por:
 - a. la inobservancia de los plazos para la formulación o tramitación del instrumento de planeamiento.
 - b. la inobservancia de los plazos para la ejecución total del planeamiento o de algunas de sus fases.
 - c. Por el transcurso del plazo previsto en el instrumento de planeamiento para el inicio o la terminación de las viviendas de protección oficial u otros regímenes de protección pública que hayan sido reservadas en la correspondiente área o sector.
 - 8º. Encontrarse la edificación preexistente, o parte de ella, en la situación legal de fuera de ordenación, según se define en la Disposición Adicional Primera de la LOUA, y se prevea expresamente en el instrumento de planeamiento su adaptación a la ordenación urbanística por resultar manifiestamente incompatible o inadecuada.
 - 9º. A los bienes inmuebles en situación de ejecución por sustitución por haber incumplido el deber de edificar.
 - 10º. A los terrenos que sean necesarios para la ejecución de los proyectos de obras públicas ordinarias aprobados.
 - 11º. En los demás casos previstos por la legislación general aplicable.
2. En todas las expropiaciones por razón del urbanismo la Administración Urbanística Actuante podrá optar por aplicar el procedimiento de tasación conjunta o individualizada.
 3. El coste de las expropiaciones cuando se refieran a bienes y derechos cuya privación y ocupación temporal sean necesarios para la ejecución de los sistemas generales o de algunos de sus elementos cuando no estén incorporados a una unidad de ejecución o adscrita a Áreas de Reparto, cuando no fuera posible su costeamiento mediante los instrumentos de repartos de cargas y beneficios derivados del planeamiento, podrá ser repercutido sobre los que resultaren especialmente beneficiados de la actuación urbanística mediante la imposición de contribuciones especiales. De igual forma, podrá el Ayuntamiento, repercutir el coste de las obras de urbanización o del establecimiento o ampliación de servicios públicos mediante contribuciones especiales cuando no proceda la delimitación de unidades de ejecución.



- d. la inobservancia del deber legalmente exigible de conservación
- e. la inobservancia del deber de rehabilitación de los inmuebles, cuando éste sea legalmente exigible.


4. Las contribuciones especiales se tramitarán por el procedimiento establecido en la legislación reguladora de las Haciendas Locales.

Aprobado Provisionalmente
por acuerdo de Ayuntamiento Pleno
de fecha de hoy; Conste y Certifico.
Lora de Estepa 24 JUN 2015

A P R O B A C I Ó N P R O V I S I O N A L
n o r m a s u r b a n í s t i c a s

EL SECRETARIO

PLAN GENERAL DE ORDENACIÓN URBANÍSTICA DE LORA DE ESTEPA



CAPÍTULO V. LA EJECUCIÓN URBANÍSTICA DE LAS DOTACIONES.

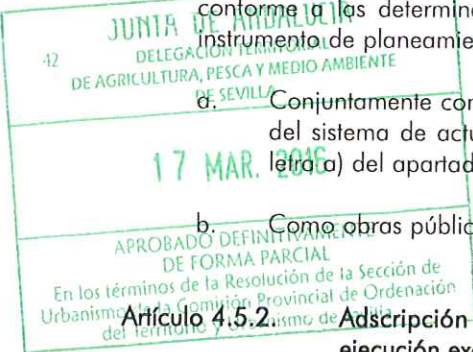
Generales son los que perteneciendo al Área de Reparto quedan excluidos de los ámbitos de los sectores. No se realiza adscripción si los terrenos de Sistemas Generales son interiores a los sectores o áreas, por obtenerse en este caso de forma gratuita como consecuencia de la aprobación del proyecto de reparcelación correspondiente.

Artículo 4.5.1. Formas de obtención del suelo de dotaciones

1. El suelo destinado a dotaciones se obtiene:
 - a. Cuando estén incluidas o adscritas a sectores o unidades de ejecución, mediante cesión obligatoria y gratuita y por los procedimientos previstos para el desarrollo de la actividad de ejecución, así como por expropiación u ocupación directa.
 - b. En los restantes supuestos, en virtud del correspondiente acuerdo de cesión, venta o distribución, así como por expropiación u ocupación directa.

2. Las obras de urbanización correspondientes a las dotaciones se realizarán, conforme a las determinaciones sustantivas, temporales y de gestión del instrumento de planeamiento:

- a. Conjuntamente con las restantes obras de urbanización y en el seno del sistema de actuación establecido, en el supuesto previsto en la letra a) del apartado anterior.
- b. Como obras públicas ordinarias, en los restantes casos.



Artículo 4.5.2. Adscripción de Terrenos dotacionales en unidades de ejecución excedentarias.

Los sectores del suelo urbanizable a los que el Plan General fija un aprovechamiento objetivo superior al medio del Área de Reparto en el que se encuadran, tienen adscritas para su obtención, con cargo al exceso de aprovechamiento, las superficies de suelo destinado a sistemas generales que para cada ámbito se establecen en el cuadro de adscripción de sistemas generales a excesos de aprovechamiento. En este caso, la adscripción de terrenos de Sistemas

Artículo 4.5.3. Derechos y Obligaciones de los propietarios de terrenos dotacionales en Áreas de Reparto cuando quedan excluidos de las unidades de ejecución.

1. Los propietarios de terrenos que carecen de aprovechamiento objetivo por estar destinados a sistemas generales o dotaciones que estando adscritas al suelo urbano no consolidado o urbanizable no se incluyan en los ámbitos de unidades de ejecución, serán compensados, si no son objeto de expropiación, mediante ocupación directa o mediante acuerdo de adjudicación de su aprovechamiento subjetivo en aquellas unidades de ejecución pertenecientes a su Área de Reparto que tengan exceso de aprovechamiento respecto del medio.
2. A estos propietarios de terrenos con aprovechamiento objetivo cero se les compensará, en el caso de que no se haya aplicado la expropiación, en el oportuno procedimiento de reparcelación de la unidad de ejecución determinada con el aprovechamiento objetivo que resulte de aplicar a la superficie de terrenos dotacionales objeto de cesión el noventa por ciento (90%) del aprovechamiento medio del área de reparto.
3. Los propietarios a que se refieren los números anteriores formarán parte de la comunidad reparcelaria en la unidad de ejecución en que hayan de hacer efectivos sus derechos a partir del momento de la ocupación de los terrenos de su propiedad por el Ayuntamiento, quedando sujetos en todo caso a la obligación de abonar la parte proporcional de los costes de urbanización que corresponda a los parcelas que se les sean adjudicadas.





CAPÍTULO VI. LA INTERVENCIÓN PREVENTIVA DE LOS ACTOS DE EDIFICACIÓN

d. Y, en general, toda obra de construcción o uso del suelo, vuelo o el subsuelo ya sea de carácter permanente o provisional que implique o requiera alteración de las rasantes de los terrenos o de los elementos naturales de los mismos, la modificación de sus linderos, el establecimiento de nuevas edificaciones, usos e instalaciones o la modificación de los existentes.

SECCIÓN I. DISPOSICIONES GENERALES

Artículo 4.6.1. La intervención administrativa municipal del uso del suelo.

1. La intervención municipal del suelo, que es de ejercicio inexcusable, se lleva a cabo mediante el otorgamiento de licencias urbanísticas, las órdenes de ejecución y la inspección urbanística.
2. Están sujetos a previa licencia municipal los actos de uso del suelo y el subsuelo que se incluyen en el artículo 8 del Decreto 60/2010 (Reglamento de Disciplina Urbanística de la Comunidad Autónoma de Andalucía), salvo que una disposición con carácter de ley reconozca expresamente su no sujeción a dicha autorización previa por quedar sustituida por el trámite de declaración responsable y comunicación previa, de conformidad con las previsiones del artículo 71 bis de la Ley 30/1992, de 26 de noviembre, de Régimen Jurídico de las administraciones públicas y del Procedimiento Administrativo .
3. Asimismo, de conformidad con las previsiones del apartado q) del artículo 8 del mencionado Decreto 60/2010, este Plan General de forma complementaria establece la necesidad de obtención de licencia para los siguientes actos:

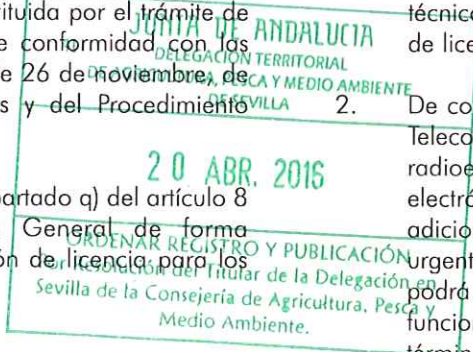
- a. La instalación de grúas torres.
- b. El acristalamiento de balcones y terrazas.
- c. La modificación de las características físicas del suelo (pavimentados, asfaltados, drenajes, etc.).

4. La sujeción a licencia municipal previa alcanza, así mismo, a las actividades a realizar por particulares en terrenos de dominio público, sin perjuicio de la autorización o concesión pertinente por parte del ente titular del dominio público.

Artículo 4.6.2. Actos no sujetos a licencia que precisan comunicación.

1. Las obras de urbanización, construcción o derribo de un edificio cuando se efectúan en virtud de orden municipal y bajo dirección de los servicios técnicos del Ayuntamiento, salvo que se exija un proyecto, estarán exentas de licencias, pero exigen comunicación previa.
2. De conformidad con el artículo 34.6 de la Ley 9/2014, de 9 de mayo, de Telecomunicaciones, para la instalación de estaciones o infraestructuras radioeléctricas utilizadas para la prestación de servicios de comunicaciones electrónicas disponibles para el público a las que se refiere la disposición adicional tercera de la Ley 12/2012, de 26 de diciembre (de medidas urgentes de liberalización del comercio y de determinados servicios), no podrá exigirse la obtención de licencia previa de instalaciones, de funcionamiento o de actividad, ni otras de clase similar o análogas, en los términos indicados en la citada ley.

Asimismo de conformidad con el artículo 34.6 de la Ley 9/2014, de 9 de mayo, de Telecomunicaciones, para la instalación de redes públicas de comunicaciones electrónicas o de estaciones radioeléctricas en dominio privado distintas de las señaladas en el párrafo anterior, no podrá exigirse por parte de las administraciones públicas competentes la obtención de licencia o autorización previa de instalaciones, de funcionamiento o de



A P R O B A C I Ó N P R O V I S I O N A L
n o r m a s u r b a n í s t i c a s

EL SECRETARIO

PLAN GENERAL DE ORDENACIÓN URBANÍSTICA DE LORA DE ESTEPA

actividad, o de carácter medioambiental, ni otras licencias o aprobaciones de clase similar o análogas que sujeten a previa autorización dicha instalación, en el caso de que el operador haya presentado a la administración pública competente para el otorgamiento de la licencia o autorización un plan de despliegue o instalación de red de comunicaciones electrónicas, en el que se contemplen dichas infraestructuras o estaciones, y siempre que el citado plan haya sido aprobado por la Administración competente.

Las licencias o autorizaciones previas que, de acuerdo con los párrafos anteriores, no puedan ser exigidas, serán sustituidas por declaraciones responsables, de conformidad con lo establecido en el artículo 71 bis de la Ley 30/1992, de 26 de noviembre.

En el caso de que sobre una infraestructura de red pública de comunicaciones electrónicas, fija o móvil, incluidas las estaciones radioeléctricas de comunicaciones electrónicas, ya esté ubicada en dominio público o privado, se realicen actuaciones de innovación tecnológica o adaptación técnica que supongan la incorporación de nuevo equipamiento o la realización de emisiones radioeléctricas en nuevas bandas de frecuencias o con otras tecnologías, sin variar los elementos de obra civil y mástil, no se requerirá ningún tipo de concesión, autorización o licencia nueva o modificación de la existente o declaración responsable o comunicación previa a las administraciones públicas competentes por razones de ordenación del territorio, urbanismo o medioambientales.

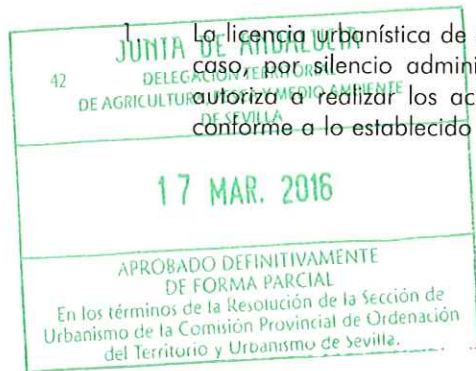
2. Las licencias se entenderán otorgadas salvo el derecho de propiedad y sin perjuicio de terceros y no podrán ser invocadas por los particulares para excluir o disminuir la responsabilidad civil o penal en que incurran en el ejercicio de las actividades correspondientes.
3. En las actuaciones asistemáticas, la licencia habrá de verificar también si la parcela reúne las condiciones para merecer la consideración de solar.
4. El procedimiento de otorgamiento de las licencias se ajustará a lo previsto en la legislación de Régimen Local que resulte aplicable, por lo dispuesto en las presentes Normas y en las Ordenanzas Municipales.

A tal fin, serán aplicables las Ordenanzas Municipales que, en su desarrollo de este Plan se aprueben, y que tengan por objeto completar la regulación de los trámites a que deberán sujetarse los distintos tipos de licencias urbanísticas y el establecimiento de las normas sobre las restantes formas de control administrativo en relación con las actuaciones urbanísticas.

Artículo 4.6.3 Efectos de la licencia

La licencia urbanística de edificación, obtenida de modo expreso, o, en su caso, por silencio administrativo, es el título jurídico administrativo que autoriza a realizar los actos de edificación en unidades urbanísticas conforme a lo establecido en la Legislación Urbanística.

- Artículo 4.6.4 Régimen y Contenido de la licencia**
1. Cuanto se dispone en las presentes Normas de este Plan General así como en las disposiciones establecidas en las Ordenanzas que resulten vigentes que la complementen sobre condiciones estéticas, higiénicas o de otra naturaleza, se entenderá incluido en el contenido del acto de otorgamiento de la licencia.
 2. Los titulares de la licencia o sus causahabientes, deberán respetar el contenido expreso de las cláusulas de las mismas, y así mismo el contenido implícito (que es el definido tanto en la documentación técnica del proyecto aprobado como en las Normas Urbanísticas según la clase y destino del suelo. Integran también el contenido implícito el respeto de las Normas Básicas establecidas en el Código Técnico de la Edificación.
 3. No podrán justificarse la vulneración de las disposiciones legales, Normas Urbanísticas u Ordenanzas, especialmente en lo relativo a localización, destino, aspecto exterior o dimensiones de los edificios o a la ordenación de



APROBACIÓN PROVISIONAL

normas urbanísticas

EL SECRETARIO

su entorno, en el silencio o insuficiencia del contenido de la licencia. En cualquier caso, el promotor, el empresario o el técnico director de las obras podrán dirigirse a la Administración Urbanística Municipal en solicitud de información.

extremos. Una vez presentado el proyecto ante la Administración municipal, de la exactitud y veracidad de sus datos, responderán el promotor y los Projectistas a todos los efectos.

4. Las condiciones especiales se harán constar en el documento al que se incorpora o mediante el cual se formalice o notifique la licencia.

5. En los casos en que las actuaciones que por su naturaleza o menor entidad técnica no requieran la presentación de Proyecto Técnico, estas se podrán acometer conforme al procedimiento simplificado que establezca el Ayuntamiento, aportando los documentos que se expresan en estas Normas según el tipo de actuación de que se trate.

5. Aprobada y concedida la correspondiente licencia, quedará el Proyecto Técnico incorporado a aquélla como contenido material de la actuación autorizada completada con las condiciones que la Administración establezca en el propio acto del otorgamiento de la misma.

Artículo 4.6.6. Plazos de vigencia de las licencias

Artículo 4.6.5. Proyecto Técnico.

1. A efectos de ejercicio de la competencia municipal sobre intervención en la edificación y uso del suelo, se entiende por Proyecto Técnico el conjunto de documentos que definan las actuaciones a realizar, con el contenido y detalle que permita a la Administración Municipal conocer el objeto de las mismas y determinar si se ajusta a la normativa urbanística aplicable.

1. Las licencias caducarán y quedarán sin efecto, sin derecho a indemnización, cuando las obras mayores de edificación, instalación o uso, no se hubieran iniciado y proseguido a ritmo normal en el plazo establecido en la correspondiente licencia, que en ningún caso excederá de seis meses.

2. Los proyectos deberán venir suscritos por técnico o técnicos competentes en relación con el objeto y características de lo proyectado y visados por los respectivos colegios profesionales o, en su caso, por la oficina de supervisión de proyectos de la Administración correspondiente.

2. Las licencias de obra menor caducarán y quedarán sin efecto, cuando no se hubieran iniciado y proseguido a ritmo normal en el plazo de cuatro meses contados a partir del día siguiente a la notificación del otorgamiento de la misma.

3. Con independencia del contenido documental del expediente administrativo para la obtención de licencia urbanística, el Proyecto Técnico, salvo que otra cosa se dispusiese en esta Normas, estará compuesto como mínimo de: memoria descriptiva, memoria justificativa, memoria de legalidad que acredite el cumplimiento de las determinaciones establecidas por el planeamiento, junto con los planos, mediciones, presupuesto, así como la documentación exigida por los reglamentos técnicos aplicables.

3. Las licencias determinarán el plazo de vigencia en que deberán concluirse todas las obras que ampara, atendiendo a la naturaleza, etapas y entidad de las mismas. También podrán concederse prórrogas de conclusión con análogos criterios a las de iniciación.

4. Los técnicos firmantes del proyecto son responsables de su calidad, de la idoneidad de las determinaciones constructivas y técnicas que el mismo desarrolla y del cumplimiento de toda la legislación relacionada con dichos

Artículo 4.6.7. Condiciones de iniciación y ejecución de las obras

1. Solamente se considerarán iniciadas las obras o instalaciones, cuando concurren, conjuntamente, los requisitos siguientes:

a) Que se haya comunicado previamente por escrito su iniciación a la Administración Urbanística Municipal y obtenido el Acta de Tira de Cuerda.



- b. Que se haya emprendido la realización de los trabajos y que exista una relación funcional entre lo ejecutado y la obra o instalación proyectada, objeto de la licencia.
- d. Instalar y mantener en buen estado de señalización diurna y nocturna y de conservación la valla de precaución, durante el tiempo de las obras.

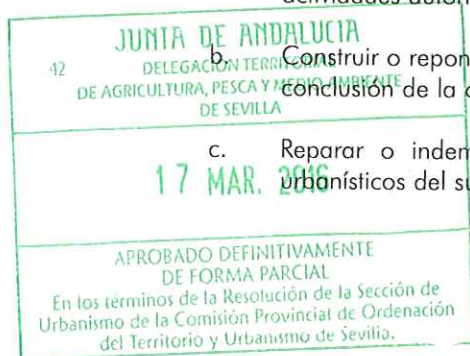
2. A efectos de la consideración del momento de la iniciación y conclusión de las obras amparadas en una licencia o su prórroga, se entenderá que éstas habrán de iniciarse y concluirse en la totalidad de las obras previstas en cada tipo de obra y para la fase o etapa respectiva. En otro caso, caducará la licencia o su prórroga para las partes no ejecutadas o concluidas en el plazo de vigencia concedido.
3. Cuando se produjeran hallazgos no previstos en los usos y condiciones de las Normas en las licencias, ésta se considerarán en suspenso, interrumpiéndose las obras de inmediato.
4. En las licencias de obras mayores, únicamente podrán iniciarse las obras autorizadas previo cumplimiento, en la forma exigida en estas Normas, de la obligación de aportación de aquellos otros documentos técnicos que desarrollen tecnologías específicas e instalaciones del edificio así como del Estudio de Seguridad y Salud o Estudio Básico, según proceda y del Proyecto Técnico de Infraestructura Común de Telecomunicaciones.
2. Para garantizar el cumplimiento de las obligaciones señaladas en el apartado anterior, la Administración municipal podrá fijar en cada caso la cantidad que el solicitante habrá de depositar o garantizar con aval bancario, previamente a la concesión de la licencia, cuya cantidad será como mínimo el doble del coste de construcción de la acera reglamentaria correspondiente a la finca; salvo cuando se incluyera en las obras del Proyecto de Urbanización.
3. En los casos en que la calzada carezca de delimitación de acera, se considerará, a efectos del cálculo a que se refiere el párrafo anterior, la quinta parte del ancho de la calle.

SECCIÓN II. DOCUMENTACIÓN DE LAS LICENCIAS URBANÍSTICAS

Artículo 4.6.9. Documentación de las licencias de obras mayores de edificación.

Artículo 4.6.8. Obligaciones del titular de la licencia

1. La licencia de las obras obliga a su titular o causahabiente a lo siguiente:
- a. Satisfacer previamente las tasas oficiales, como consecuencia de las actividades autorizadas en ella o derivadas de su ejecución.
- b. Construir o reponer la acera fronteriza a la finca dentro del plazo de conclusión de la obra.
- c. Reparar o indemnizar los daños que causen en los elementos urbanísticos del suelo, subsuelo y vuelo de la vía pública.
2. Hasta tanto se proceda a la aprobación de unas Ordenanzas Municipales, el Proyecto Técnico, con carácter general, deberá estar integrado necesariamente por la siguiente documentación:
- 1º. Memoria descriptiva de las características generales de la obra y justificativa de las soluciones concretas.



APROBACIÓN PROVISIONAL
normas urbanísticas

EL SECRETARIO

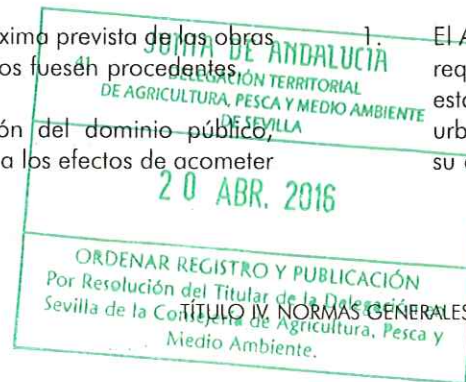
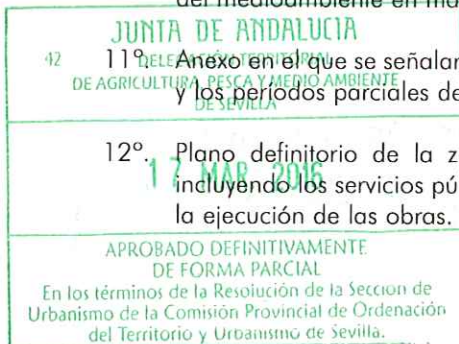
PLAN GENERAL DE ORDENACIÓN URBANÍSTICA DE LORA DE ESTEPA



- 2º. Memoria de legalidad que acredite el cumplimiento de las determinaciones urbanísticas de aplicación, incluyendo los datos y parámetros suficientes que permitan verificar el cumplimiento de las condiciones que establece el Plan General para la edificación según los usos y zonas.
 - 3º. Planos generales a escala y acotados, de plantas, alzados y secciones.
 - 4º. Presupuesto.
 - 5º. En los casos de obras que afecten a edificios con algún nivel de protección, deberá aportarse separata correspondiente a la definición del grado de intervención en relación a la protección perseguida, con descripción gráfica y fotográfica de los elementos a proteger.
 - 6º. En su caso, Proyecto de Intervención Arqueológica.
 - 7º. Separata acreditativa del cumplimiento de la Normativa de protección contra incendios.
 - 8º. Ficha justificativa de la Normativa sobre Accesibilidad y Eliminación de Barreras Arquitectónicas.
 - 9º. Planos acotados con indicación de los elementos integradores de la Instalación de Infraestructura Común de Telecomunicaciones.
 - 10º. Memoria justificativa del cumplimiento de las normas de protección del medioambiente en materia de ruidos.
 - 11º. Anexo en el que se señalará la duración máxima prevista de las obras y los períodos parciales de ejecución, si éstos fuesen procedentes.
 - 12º. Plano definitivo de la zona de ocupación del dominio público, incluyendo los servicios públicos afectados, a los efectos de acometer la ejecución de las obras.
 - 13º. La documentación específicamente exigida para cada uno de los tipos de proyectos obras.
 - 14º. De igual forma, y además de la general exigida para todo tipo de licencias, deberá unirse la siguiente documentación:
 - a. Cuestionario de estadística municipal y de fiscalía.
 - b. Copia del título de propiedad.
 - c. Informes y planos diligenciados por las Compañías Suministradoras, sobre las acometidas correspondientes.
3. Para la tramitación inicial y la concesión de las licencias de obras de edificación, será preciso la aportación del Proyecto Técnico integrado por la documentación relacionada en el apartado primero de este artículo y por aquella documentación específica para cada tipo de obras.
4. Cuando con arreglo al proyecto presentado la edificación de un inmueble se destinara específicamente a establecimientos de características determinadas, no se concederá licencia de obras sin la autorización de la licencia de instalación. Los proyectos de edificios y obras en general destinados a usos que necesiten licencia de instalación y alojen actividades que se presuma puedan originar molestias, incomodidades o peligrosidad, deberán contener datos suficientes para justificar que se ajustan a cuanto determina la legislación medioambiental.

Artículo. 4.6.10.- Documentación de las Obras menores.

1. El Ayuntamiento señalará en las Ordenanzas Municipales la documentación requerida para las obras menores, entendiendo por tal, a los efectos de estas Normas, aquellas actuaciones de escasa entidad técnica e impacto urbanístico y que no afectan al patrimonio protegido, no necesitando para su ejecución de la presentación de proyecto técnico.



2. Las solicitudes de licencia de obra menor irán acompañadas, en todo caso, de un documento en el que se describan, escrita y/o gráficamente, las obras, con indicación de su extensión, situación y presupuesto.
2. Hasta tanto se aprueben unas Ordenanzas Municipales, los proyectos de parcelación habrán de contener:

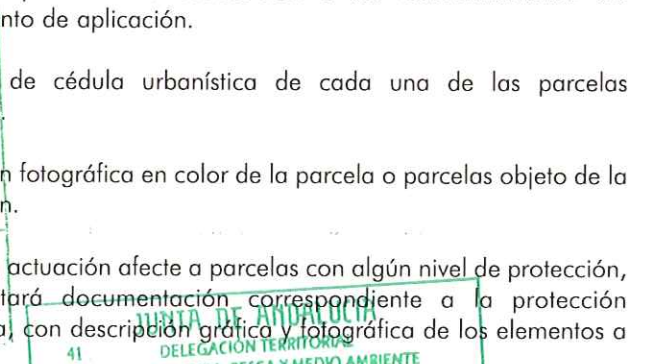
Si para la ejecución de las obras fuese necesaria la instalación de andamios, guindolas, elementos para técnicas alpinas, grúas, u otros medios auxiliares, será preceptiva la obtención previa de la licencia municipal correspondiente.

Artículo 4.6.11 Señalamiento de alineaciones y rasantes

1. La solicitud de señalamiento de alineaciones y rasantes incorporará la documentación exigida en las Ordenanzas Municipales y serán suscritos por el técnico competente legalmente autorizado y visados por el Colegio Oficial, lo cual será requisito indispensable previo a la tramitación del expediente de licencia de construcción.
2. Presentada la documentación indicada y después de efectuar el pago de los derechos o tasas correspondientes, se fijará el día y la hora, para antes de un mes de la solicitud, en que habrá de llevarse a cabo el replanteo, notificándose al solicitante para que se persone con el técnico competente, legalmente autorizado, sin cuyo requisito no se practicará la fijación de alineación y rasante, perdiendo los derechos abonados en caso de incomparecencia.
3. La ejecución del señalamiento se hará constar en un plano o croquis de replanteo, por duplicado, firmados por el facultativo municipal y el técnico del solicitante.

Artículo 4.6.12. Proyectos de Parcelación.

1. Los proyectos de parcelación tienen por finalidad la definición pormenorizada de cada una de las unidades resultantes de una parcelación urbanística, y se ajustarán a las condiciones generales establecidas en estas Normas así como en su caso en las Ordenanzas de aplicación. Los proyectos de parcelación deberán venir suscritos por técnico competente.



APROBACIÓN PROVISIONAL

normas urbanísticas

EL SECRETARIO

PLAN GENERAL DE ORDENACIÓN URBANÍSTICA DE LORA DE ESTEPA

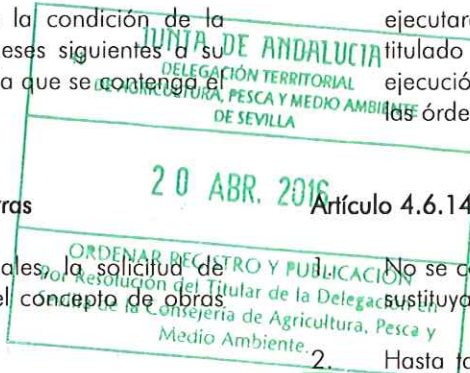
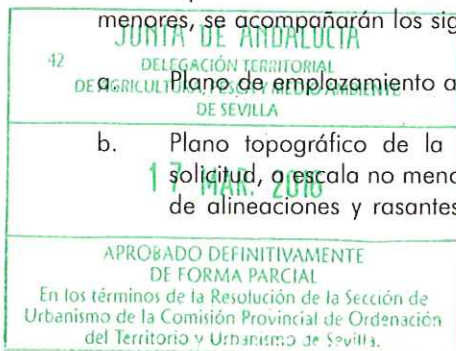
3. Los acuerdos por los que se apruebe el otorgamiento de licencias de arcelación llevarán consigo la autorización para su deslinde y amojonamiento.
 4. Las licencias de parcelación urbanística se entenderán implícitamente concedidas con los acuerdos de aprobación de los proyectos de reparcelación.
 5. Es innecesaria la obtención de licencia de parcelación cuando se trate de hacer coincidir la realidad material con la situación registral de la finca, procediendo en este caso declarar la innecesariedad de licencia urbanística mediante la expedición del correspondiente certificado al efecto. En este caso, será necesario aportar la siguiente documentación acompañando a la petición indicada: Plano de situación en el que aparezca perfectamente identificada la parcela afectada. Descripción detallada de la descripción registral pretendida, indicando superficie y linderos originales y los resultantes de aquella, adjuntando nota simple registral y certificación catastral de la finca.
 6. Las licencias municipales sobre parcelaciones y las declaraciones de innecesariedad de éstas se otorgan y expiden bajo la condición de la presentación en el municipio, dentro de los tres meses siguientes a su otorgamiento o expedición, de la escritura pública en la que se contenga el acto de parcelación.
- a. posición, en planta y altura, de las fincas o construcciones vecinas que puedan ser afectadas por desmonte o terraplén.
 - b. Plano de los perfiles que se consideren necesarios para precisar el volumen y características de la obra a realizar, así como los detalles precisos que indiquen las precauciones a adoptar en relación a la propia obra, vía pública y fincas o construcciones vecinas que pueden ser afectadas por el desmonte o terraplén.
 - c. Memoria técnica complementaria referida a la documentación prevista en los apartados anteriores, explicativa de las características, programa y coordinación de los trabajos a efectuar.
2. La Administración Urbanística Municipal podrá exigir además, un análisis geotécnico del terreno o solar y la copia del plano oficial acreditativo de haberse efectuado, en su caso, el señalamiento de alineaciones y rasantes sobre el terreno.
 3. El peticionario asumirá la obligación de que las obras de excavación, desmonte o demás movimientos de tierra a que se refiere la licencia, se ejecutarán por una empresa constructora competente y haya un técnico titulado que asuma expresamente la función de cuidar de la correcta ejecución de los trabajos, de acuerdo con los documentos presentados y con las órdenes de la dirección facultativa.

Artículo 4.6.13. Documentación para movimientos de tierras

1. Hasta tanto se aprueben unas Ordenanzas Municipales, la solicitud de licencia para movimiento de tierras, no incluidas en el concepto de obras menores, se acompañarán los siguientes documentos:
 - a. Plano de emplazamiento a escala 1:2.000 con curvas de nivel.
 - b. Plano topográfico de la parcela o parcelas a que se refiere la solicitud, a escala no menor a 1:500, en el que se indiquen las cotas de alineaciones y rasantes, la edificación y arbolado existente y la

Artículo 4.6.14. Documentación para la licencia de demolición

1. No se concederá si no va acompañada del proyecto de obra nueva que lo sustituya, salvo en el caso de ruina inminente.
2. Hasta tanto se aprueben unas Ordenanzas Municipales, a la solicitud de licencia de demolición se acompañarán los siguientes documentos:
 - a. Tres ejemplares del proyecto de demolición.
 - b. Tres ejemplares del proyecto de obra nueva.

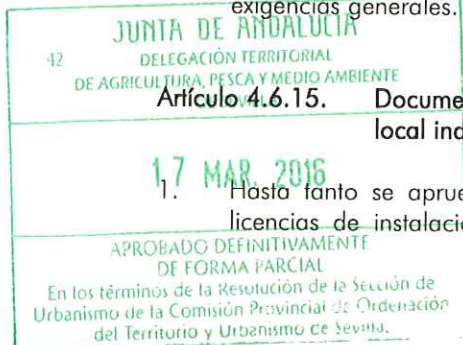


- c. Oficios de dirección facultativa de técnicos competentes, legalmente autorizados.
3. El Proyecto Técnico de demolición, suscrito por técnico competente y visado por el Colegio Profesional correspondiente, incluirá:
- a. Memoria descriptiva y justificativa de la actuación, con expresión de la duración aproximada de las obras.
 - b. Plano topográfico de la parcela y de emplazamiento del edificio en la parcela, acotando los linderos de la misma, la distancia a los edificios y/o puntos de referencia próximos, y las cotas de nivel de la planta baja, con relación a los espacios libres exteriores, calles y fincas colindantes, en su caso.
 - c. Planos acotados a escala de plantas, alzados y secciones, que definan el estado actual del edificio afectado por las obras
 - d. Presupuesto, con estimación global de cada capítulo, oficio o tecnología.
 - e. Alzado del tramo o tramos de calle completos a los que da fachada el edificio.
 - f. Descripción fotográfica en color del edificio en su conjunto y de los elementos más característicos.
4. En todo caso, antes del inicio de las obras de demolición deberá aportarse Estudio de Seguridad y Salud o Estudio Básico en su caso conforme a las exigencias generales.
1. Si las obras de ampliación o reforma afectan a las condiciones estructurales del edificio, se ajustará al siguiente régimen: habrá de presentarse acompañada de la documentación que a continuación se expresa, por triplicado según el tipo de obra que se trate, la cual deberá venir autorizada por el técnico competente y visada por el Colegio Oficial que corresponda:
- a. Memoria, en la que se especifiquen los detalles de la industria; procedimientos de fabricación y producciones de la misma; medidas correctoras para evitar los peligros, molestias o incomodidades,.
 - b. Plano del local a escala 1:100, expresándose la disposición y distribución de sus dependencias.
 - c. Plano de situación a escala en el que se delimite el suelo o planta a ocupar por la industria y detalle de la zona exterior a 50 metros.
 - d. Presupuesto con detalle valorado de la maquinaria e instalaciones.
2. Si las obras de ampliación o reforma afectan a las condiciones estructurales del edificio, la solicitud de licencia se acompañará de los documentos propios de obra nueva o reforma.

Artículo 4.6.16. Documentación específica de la licencia en suelo no urbanizable

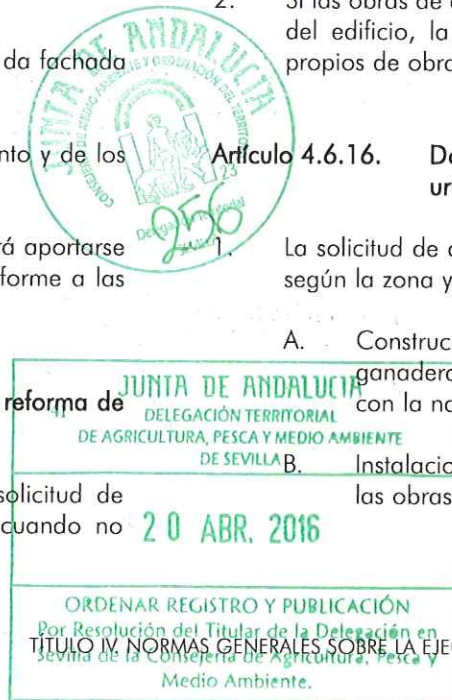
1. La solicitud de autorización para poder construir en Suelo No Urbanizable, según la zona y subclase de éste, distinguirá:


- A. Construcciones destinadas a explotaciones agrícolas, forestales y ganaderas o mineras que guarden relación estrecha y demostrable con la naturaleza y destino de la finca.
- B. Instalaciones vinculadas o de ejecución, entretenimiento y servicio de las obras públicas.



Artículo 4.6.15. Documentación para la instalación, ampliación o reforma de local industrial.

1. Hasta tanto se aprueben unas Ordenanzas Municipales, la solicitud de licencias de instalación, ampliación o reforma de industria, cuando no





- C. Viviendas familiares, aisladas, con destino a los usuarios de las explotaciones agrarias de cualquier índole.
 - D. Edificaciones o instalaciones de interés público que hayan de emplazarse en el medio rural.
2. Para construcciones o instalaciones de los tipos A y B, se presentará con la instancia:
- a. Proyecto de edificación del facultativo competente, visado por el Colegio Profesional, con memoria que justifique la vinculación de la obra a la explotación para la que se solicita, y la rentabilidad de dicha explotación en función de otras de similares características.
 - b. Certificación acreditativa de cumplimiento de los Planes y Normas de la Administración de Agricultura o de Obras Públicas, en su caso, con evaluación económica de la rentabilidad de la explotación agraria.
 - c. Licencia de instalación, en caso de explotaciones agrícolas incluidas en algunos de los Anexos de la legislación andaluza protectora del medio ambiente.
 - d. Documentos (fotos, planos, croquis) que acrediten la condición y situación aislada de la edificación, sus materiales, forma y su adaptación al medio ambiente.

- d. Informe preceptivo de suministro, calidad y aforo de agua de técnico competente, con certificaciones de Sanidad.
- e. Planos de conjunto del entorno acotados que demuestren los extremos exigidos.
- f. Documentos justificativos de la finalidad y usos o cultivos principales a los que se vincula la vivienda que se pretende.

4. Para las solicitudes de tipo D, además de la documentación expresada en el apartado anterior excepto la de la letra f), la documentación complementaria que acredite el cumplimiento de los requisitos establecidos en la previa aprobación del Plan Especial o Proyecto de Actuación de Interés Público, acompañada de la prestación de la garantía por importe del 10% para cubrir los gastos que puedan derivarse de incumplimientos e infracciones, así como los resultantes, en su caso, de las labores de restitución de los terrenos. De igual modo, se exigirá el pago de la prestación compensatoria por la autorización de actos no vinculados los usos agropecuarios.

3. Para construcciones de los tipos C y D, junto con la instancia:
- a. Nombre, apellidos o razón social y domicilio.
 - b. Datos de identificación de la finca en plano de emplazamiento o escala adecuada e indubitable, con acotaciones precisas, zonas o subclasificación, extensión, datos catastrales, registrales y documentos acreditativos de la propiedad (certificado de titularidad del Registro).

Artículo 4.6.17. Licencias de obras relacionadas con el Patrimonio Cultural.

- 1. En las obras que afecten a monumentos declarados o incoados Bien de Interés Cultural, a inmuebles objeto de inscripción específica en el catálogo General del Patrimonio Histórico Andaluz o a sus entornos, será necesario obtener previa autorización de los órganos competentes de la Consejería de Cultura.
- 2. Cuando proceda, por aplicación de la legislación sectorial del Patrimonio Histórico, la previa autorización del órgano competente de la Administración Autónoma para la concesión de licencia, se deberá presentar un ejemplar más del proyecto de obras para su remisión a aquél.
- 3. Cuando la petición de licencia afecte a un edificio, conjunto o elemento incluido en el Catálogo y señalado en los planos del presente Plan, como patrimonio a conservar y proteger cualquiera que sea su categoría, o se trate

42 JUNTA DE ANDALUCÍA
DELEGACIÓN TERRITORIAL
DE AGRICULTURA, PESCA Y MEDIO AMBIENTE

17 MAR 2016

APROBADO DEFINITIVAMENTE
DE FORMA PARCIAL
En los términos de la Resolución de la Sección de Urbanismo de la Comisión Provincial de Ordenación del Territorio y Urbanismo de Sevilla.

JUNTA DE ANDALUCÍA
DELEGACIÓN TERRITORIAL
DE AGRICULTURA, PESCA Y MEDIO AMBIENTE
DE SEVILLA

20 ABR. 2016


ORDENAR REGISTRO Y PUBLICACIÓN
en el Registro del Titular de la Delegación en Sevilla de la Consejería de Agricultura, Pesca y Medio Ambiente

JUNTA DE ANDALUCÍA
CONSEJERÍA DE AGRICULTURA, PESCA Y MEDIO AMBIENTE
257

APROBACIÓN PROVISIONAL
normas urbanísticas

EL SECRETARIO

PLAN GENERAL DE ORDENACIÓN URBANÍSTICA DE LORA DE ESTEPA



- de una obra de nueva planta en la misma calle en proximidad a las anteriores, se exigirán además, fotografías, fotomontajes, perspectivas, dibujos, estudios ambientales del conjunto urbano y croquis de alzados de las edificaciones existentes en un mínimo de 1 casa a ambos lados del edificio para el que se solicita licencia, incorporándole en la representación del conjunto.
4. Toda solicitud de licencia de demolición parcial así como las de enfoscado, reparación o reforma de fachadas, en edificios catalogados, deberá acompañarse de fotografías en color de la edificación existente y planos a 1/100.
 5. Los proyectos que afecten a elementos de un Conjunto de Edificios declarado o incoado Bien de Interés Cultural, deberán redactarse de acuerdo con las instrucciones de Presentación de Proyectos para Actuaciones que afecten a dichos ámbitos aprobadas por la Consejería de Cultura.
 6. En todo caso, deberán contener la siguiente documentación:
 - a. Obras de reforma y ampliación:
 - I. Determinación de los campos visuales, en planta y fotos (1/500).
 - II. Estado actual, con alzados, plantas y secciones y esquema de la sección de la calle (1/100 y 1/200).
 - III. Reforma (integración compositiva) en alzados, plantas y secciones (1/100).
 - IV. Volumetría, en el caso de alteración de volúmenes de la reforma, con esquema axonométrico de la solución propuesta y medianerías vistas (1/200).
 - b. Obras de nueva planta, sustituciones o primeras implantaciones:
 - I. Integración en el tejido urbano, con emplazamiento y solución de usos propuestos y parcelación (1/500).
 - II. Determinación de campos visuales, plantas (1/500) y fotos.
 - III. Volumetría propuesta en axonométrica (1/200).
 - IV. Estado actual, alzado y descripción fotográfica de la preexistente.
 - V. Integración compositiva, con dibujos del entorno urbano.
 - c. Solicitud de permiso de derribo total o parcial:
 - I. Integración en el tejido urbano (1/500).
 - II. Estado actual, alzados, plantas y secciones (1/100) y fotos.
 7. La documentación escrita, abarcará la memoria justificativa de la oportunidad y conveniencia de las obras a realizar, con usos actuales, proyectados, materiales, estado actual, investigación historiográfica, costes, dibujos de los elementos esenciales del entorno, técnica de recuperación y restauración de los elementos, estructuras, cubiertas, etc., y alcance de la intervención propuesta.
 8. Para las obras a realizar en terrenos sometidos a protección arqueológica, o cuando se produjeran hallazgos de interés artístico, se estará a lo expresado en el Título IX de las presentes, para cualquier clase de suelo.



Artículo 4.6.18. Obras, afecciones y organismos competentes

Con carácter previo a la presentación ante la Administración Urbanística Municipal del proyecto para el que se solicita licencia, cuando se tratase de obras o instalaciones en zonas de afección o de dominio de otros órganos concurrentes o por virtud de ser una materia sectorial específica, deberá obtenerse, según los casos, autorización, informe, concesión o licencia previas y preceptivas del órgano competente por razón de la materia y presentarlas en el expediente, para considerar completa la documentación a efectos del cómputo de sus plazos. En otro supuesto, el tiempo requerido para que la Administración Urbanística Municipal cumpla el trámite y obtenga la resolución solicitada, suspenderá los plazos del procedimiento administrativo a él imputables. Cuando el trámite ante el órgano concurrente no fuese preceptivo, pero el Ayuntamiento lo instase, los plazos serán a cuenta de los imputables al mismo.

b. Licencia de funcionamiento o de apertura propiamente dicha, en virtud del cual se autoriza la puesta en funcionamiento o en marcha, de la actividad o instalación de que se trate, una vez ejecutadas todas las obras, así como las medidas correctoras y de seguridad, y se hayan cumplimentado debidamente todas las condiciones bajo las cuales se concedió la licencia de instalación.

No obstante, se sujetarán al trámite de declaración responsable y comunicación previa previsto en el artículo 71 bis de la Ley 30/1992, de 26 de noviembre, de Régimen Jurídico de las administraciones públicas y del Procedimiento Administrativo, aquellas actividades en que proceda la aplicación de este régimen de conformidad con la Directiva 2006/123/CE del Parlamento Europeo y del Consejo, de 12 de diciembre de 2006, relativa a los servicios del mercado interior (DS), la Ley 12/2012, de Medidas Urgentes de Liberalización del Comercio y de Determinados Servicios y la Ley 9/2014, de 9 de mayo, General de Telecomunicaciones.

SECCIÓN III. LICENCIAS DE INSTALACIONES Y FUNCIONAMIENTO DE ACTIVIDADES

Con carácter general requieren licencia de instalación y de funcionamiento (apertura):

Artículo 4.6.19. Solicitud de licencia

1. Se requerirá la autorización municipal para el ejercicio de cualquier actividad aún cuando estuvieran exentas de satisfacer los derechos correspondientes.
2. Para el ejercicio de cualquier actividad o instalación se precisa la obtención de las siguientes licencias:

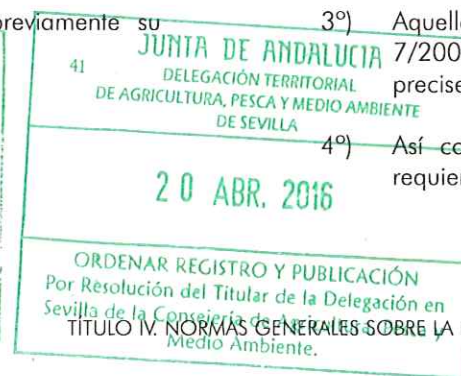
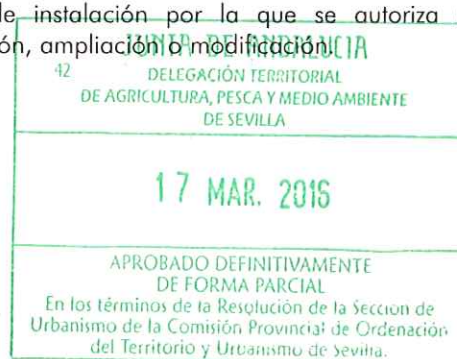
1º) Las actividades incluidas en el Nomenclátor y Catálogo de Espectáculos Públicos, Actividades Recreativas y Establecimientos Públicos de la Comunidad Autónoma de Andalucía, aprobado por Decreto 78/2002 de 26 de febrero.

2º) Aquellas actividades para las que se requiera informe del Servicio de Bomberos de conformidad con la legislación reguladora o las Ordenanzas Municipales.

- a. Licencia de instalación por la que se autoriza previamente su implantación, ampliación o modificación.

3º) Aquellas actividades que de conformidad con los anexos de la Ley 7/2007 de 9 de julio de Gestión Integrada de la Calidad Ambiental, precisen de un pronunciamiento ambiental específico previo.

4º) Así como todas aquellas actividades en las que su instalación requiera realizar obras sea cual sea el alcance de éstas.



3. Los titulares de las actividades están obligados a solicitar licencia (salvo que se de aplicación el régimen de declaración responsable y comunicación) tanto para las de nueva instalación como para los traslados, ampliaciones o modificaciones que afecten a las tarifas o clases de contribuciones, a los locales ocupados, a los procesos de fabricación o a las condiciones de seguridad o medidas correctoras aplicadas de tal manera, que la actividad, en general, debe coincidir en todos sus términos con la licencia que posea. En los cambios de nombre o titularidad, deberá comunicarse por escrito al Ayuntamiento, quedando sujetos los titulares a las responsabilidades que se derivasen.
4. Los interesados en ejercer alguna actividad podrán realizar consulta previa para conocer si la misma es, en principio autorizable, a tenor de lo previsto en los planes de ordenación vigentes.
5. Los inspectores municipales realizarán visitas periódicas a las actividades e instalaciones industriales, para comprobar si los titulares están en posesión de licencia y si la actividad se ajusta a las condiciones que en ella se expresan, levantando en su caso, las respectivas actas con el resultado de la inspección

Artículo 4.6.20. Formulación de Ordenanzas Municipales sobre tramitación de Actividades

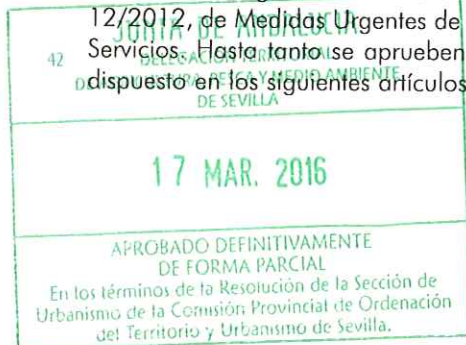
El Ayuntamiento redactará unas Ordenanzas Municipales que regule el trámite y documentación necesaria para el otorgamiento de licencia de instalación y funcionamiento de actividades de conformidad con la Ley 7/2007, de 9 de julio de Gestión Integrada de la Calidad Ambiental o norma que la sustituya y la Ley 12/2012, de Medidas Urgentes de Liberalización del Comercio y de Determinados Servicios. Hasta tanto se aprueben las citadas Ordenanzas será de aplicación lo dispuesto en los siguientes artículos de esta sección.

Artículo 4.6.21. Actividades inocuas y calificadas

Las actividades e instalaciones a los efectos de obtención de licencia, o en su caso, sujetas al procedimiento de declaración responsable, se clasifican en:

- 1.1. INOCUAS, que son las actividades no incluidas en el siguiente grupo y en las que cabe presumir que no vayan a producir molestias, alterar las condiciones de salubridad e higiene del medio ambiente ni ocasionar daños a bienes públicos o privados, ni entrañar riesgos para las personas.
- 1.2. CALIFICADAS, las comprendidas en:
 - a. Los Anexos de la legislación autonómica vigente en materia de Protección Ambiental de Andalucía, en concreto la Ley 7/2007, de 9 de julio, de Gestión Integrada de la Calidad Ambiental o norma que la sustituya.
 - b. El Reglamento de Actividades Molestas, Insalubres, Nocivas y Peligrosas (RAMINP) en lo no derogado por la Ley 7/1994 y sus Reglamentos y que se considera como normativa sectorial complementaria.
 - c. El Reglamento de Espectáculos Públicos

2. Las actividades inocuas no están sometidas a la normativa especial del grupo de calificadas, sin perjuicio de las normas sectoriales que por su actividad o instalación de que se trate, les sea de aplicación y en todo caso cumplimentarán lo previsto en estas normas. En estos casos, la aplicación del régimen de declaración responsable y comunicación exigirá el cumplimiento estricto de las exigencias derivadas del artículo 71 bis de la Ley 30/1992, de 26 de noviembre, de Régimen Jurídico de las administraciones públicas y del Procedimiento Administrativo.



APROBACIÓN PROVISIONAL

normas urbanísticas


EL SECRETARIO

3. En las actividades o instalaciones que aún no estando incluidas en los anexos de la legislación autonómica en materia de Ley de Protección Ambiental, pueden representar ruidos, vibraciones, emisión de humos y olores e impactos ambientales, el Ayuntamiento podrá exigir la protección del medio ambiente con los condicionantes pertinentes de medidas correctoras indicados en la licencia de apertura e incluso su tramitación como actividad calificada.
4. Los titulares no darán comienzo a la actividad solicitada hasta no estar en posesión de la correspondiente licencia ni podrán iniciar el funcionamiento hasta que no se haya comprobado la instalación por los técnicos municipales y obtenido la licencia de funcionamiento o de apertura.
5. Caducarán las licencias de los establecimientos que, seis (6) meses después de concedida la licencia, no hayan procedido a su apertura, y las de aquéllos otros que permanezcan cerrados durante un plazo superior a seis (6) meses. No obstante, podrán prorrogarse estos plazos si dentro de los mismos, lo solicitado el interesado y justificada la causa del retraso fuese concedida la prórroga, la cual no podrá exceder como máximo, de un período igual.
6. En el caso de ser necesarias obras para el desarrollo de la actividad o implantación de la instalación de que se trate, será precisa la solicitud de la licencia de obra pertinente, la cual se concederá conjuntamente con la licencia de instalación.
7. La concesión de licencia de instalación y funcionamiento estará sujeta al cumplimiento de las condiciones urbanísticas establecidas en estas Normas y de la reglamentación técnica que resulte de aplicación.
8. Los permisos o autorizaciones de otras administraciones, necesarias para el desarrollo de la actividad o implantación de la instalación, no eximirán de la necesidad de obtención de licencia municipal.

9. Las actividades a las que resulte aplicable le la legislación autonómica sobre protección ambiental seguirán el trámite que establece en su normativa según la actividad esté incluida en una u otro de los anexos en que se subdividen las actividades afectadas

Artículo 4.6.22. Documentación para la licencia de instalación de actividades industriales y comerciales

1. En las peticiones de licencias de instalaciones deberá acreditarse el cumplimiento de los requisitos exigidos en las disposiciones en vigor emanadas de la Administración. Se formulará mediante la documentación que a continuación se indica:
 2. Para las inocuas:
 - a. Impreso de instancia en modelo oficial.
 - b. Croquis de situación y dimensiones del local en que se ejercerá la actividad (abarcando la totalidad de la manzana, con las demás actividades en planta baja de ésta).
 - c. Recibo acreditativo del alta en el Impuesto de Actividades Económicas.
 - d. Contrato de arrendamiento o escritura de propiedad del local donde se haya de ejercer la actividad.
 - e. Escritura de constitución de la sociedad cuando el titular no fuera persona física; y fotocopia de las licencias de construcción, 1º utilización, de instalación y de apertura de la actividad, si se hubiese ocupado con anterioridad al local; con la clasificación decimal de la actividad.
 - g. Plano de planta a escala 1:100.





3. Para las calificadas:

- a. Impreso de instancia en modelo oficial por triplicado.
- b. Fotocopia de la licencia de construcción, de instalación y de apertura de la actividad, si se hubiera ocupado con anterioridad al local.
- c. Certificado de la dirección facultativa.
- d. Tres ejemplares de proyecto técnico suscrito por un facultativo competente legalmente autorizado, integrado por los siguientes

documentos:

Memoria del Proyecto, que habrá de comprender una descripción detallada de la actividad, proceso de fabricación y materias que se utilizarán para su posible repercusión sobre la inocuidad ambiental y los sistemas correctores que se pretendan emplear, expresando su grado de eficacia y garantía de seguridad, ajustándose a la Ley 7/2007 de Gestión Integrada de Calidad Ambiental y sus Reglamentos en caso de actividades clasificadas.

- Juego de planos integrados por los de plantas y secciones acotados a escala 1:50, 1:100 y a 1:200 y los detalles a escala 1:20 ó 1:10; deberá constar en todo caso un croquis de situación incluyendo toda la manzana en que se halle, con expresión de las demás actividades en la misma.
- Presupuesto en el que se incluirá un capítulo de maquinaria con relación valorada, a precios actuales en el mercado y el de instalaciones, con valoración de los precios vigentes.

4. La documentación suscrita por los técnicos legalmente autorizados deberá venir visada por el Colegio Oficial correspondiente.
5. Las solicitudes de licencia de ampliaciones, reforma o modificaciones que afecten a las tarifas de contribución, a los locales ocupados, a los procesos

de fabricación o a las condiciones de seguridad y, medidas aplicadas, se efectuarán utilizando el modelo oficial correspondiente como si fueran de nueva instalación acompañadas de la licencia o licencias y en su caso, de proyecto suscrito por facultativo competente legalmente autorizado, en el que se refleje con detalle las variaciones que se solicitan.

Artículo 4.6.23. El permiso de funcionamiento de la actividad

1. Mediante él se autoriza la puesta en uso de la actividad o instalación pretendida.
2. Para la obtención del permiso de funcionamiento será precisa la inspección previa de los servicios técnicos designados por el Ayuntamiento, así como la resolución favorable de calificación ambiental si fuere una actividad calificada.
3. Si como consecuencia de las autorizaciones de otros organismos fuera precisa la realización de obras a añadir a las previstas en proyecto para cumplimentar las medidas correctoras y la de seguridad que pudieran exigirse, se deberán incorporar al proyecto.
4. La comprobación de la inexistencia de las medidas correctoras impuesta en el permiso de instalación implicará la pérdida de eficacia de la licencia.
5. La documentación mínima a presentar por los titulares de la instalación o actividad para el permiso de funcionamiento será la siguiente:
 - a. Proyecto técnico final de obras, debidamente visado, en el que se refleje el estado final de las obras si éstas hubieran sufrido alguna alteración que, en cualquier caso, no podrá incurrir en los supuestos que precisan de solicitar de modificación de licencia.

b. Copia de la notificación de la licencia de obras y del permiso de instalación.



EL SECRETARIO

- c. Certificado final de obras de técnico competente, donde se haga constar que además de la seguridad estructural del edificio, y norma de obligado cumplimiento, si fuera el caso.
- interesado, justificando la causa del retraso y la cual no podrá exceder de un período igual.

- Que las instalaciones han sido ejecutadas de conformidad con las determinaciones del proyecto presentado y por el que se obtuvo licencia para la instalación de la actividad.
- Que se han ejecutado las medidas correctoras y condiciones ambientales impuestas según la evaluación del impacto ambiental, informe ambiental o calificación ambiental.
- Que se cumplen las determinaciones exigidas por el Reglamento Electrotécnico de Baja Tensión y las medidas de protección contra incendios.

Artículo 4.6.24. Procedimiento de concesión de instalación de actividades

1. El procedimiento de otorgamiento de licencia de instalación y funcionamiento se ajustará a lo establecido en la legislación urbanística y medioambiental vigente, así como a las disposiciones de Régimen Local aplicables, a las derivadas de estas Normas y, en su caso, a las establecidas en las Ordenanzas que en su desarrollo se pudieran aprobar.
2. Para las actividades calificadas se estará además a lo indicado en Ley andaluza vigente sobre Protección y Calidad Ambiental y los Reglamentos que la desarrollan, así como a la Ley 30/92, del Procedimiento Administrativo Común, o legislación que la sustituyan.

- d. Plan de revisiones periódicas a realizar por entidad competente designada por el titular de la actividad para los equipos de protección de incendios y medidas correctoras medioambientales, si se encuentra clasificada.

Artículo 4.6.25. Documentación para la licencia de traspaso y modificación del uso o actividad

- e. Alta en los impuestos de Actividades Económicas, y sobre Bienes Inmuebles o resguardo de haberlos solicitado si el Ayuntamiento los considerara precisos.
- f. Informes favorables de las empresas concesionarias de los servicios urbanísticos y cualquier otro que el Ayuntamiento exija conveniente.

1. Con la solicitud para la modificación objetiva del uso del edificio o local, siempre que éste no requiera la realización de obra de ampliación o reforma, se acompañarán de los siguientes documentos:

8. Los titulares no darán comienzo a la actividad solicitada hasta no estar en posesión de la correspondiente licencia ni podrán iniciar el funcionamiento hasta que no se haya comprobado la instalación por los técnicos municipales o de la Junta y obteniendo la licencia de funcionamiento o apertura.

- Memoria justificativa detallada del nuevo uso, con indicación de si se halla autorizada por el planeamiento vigente; cuando el uso pretendido comporte el ejercicio de actividades industriales, deberá consignarse además la categoría, clasificación decimal y situación de las mismas.

9. Caducarán las licencias de apertura y las de aquellos otros que permanezcan cerrados durante un plazo superior a seis meses. No obstante, podrán prorrogarse estos plazos, si dentro de los mismos, lo solicitara el

- B. Plano de emplazamiento a escala 1:500, en el que se exprese claramente la situación de la finca con referencia a las vías públicas y particulares que delimiten la totalidad de la manzana en que estén situadas y las demás actividades existentes en la misma.

EL SECRETARIO

- c. Plano de plantas y fachada con las secciones necesarias para su completa inteligencia.
- d. Indicación de los canales de acceso de los servicios y de las conexiones de carácter obligatorio con las redes de distribución existentes. Informe favorable de las empresas concesionarias de los servicios urbanísticos.
- e. Certificación expedida por facultativo competente acreditativa de que el edificio es apto para el nuevo uso, y con especial referencia al cumplimiento de las condiciones de:
 - 2. Si la actividad se encuentra sometida a control ambiental previo, memoria y calificación conforme a las determinaciones de la Ley 7/2007, de 9 de julio de Gestión Integrada de la Calidad Ambiental.
 - 3. Cuando la solicitud de licencia para modificar objetivamente el uso de un edificio, lleve aparejada la realización de obras de ampliación o reforma, deberán cumplirse además las prescripciones establecidas para la clase de obras de que se trate.

SECCIÓN IV. LA EJECUCIÓN DE LAS OBRAS

- Seguridad estructural del edificio.
- Aislamiento.
- Las medidas contra incendios.
- El Reglamento Electrotécnico de Baja Tensión.
- Supresión de barreras arquitectónicas.
- Otras normativas sectoriales de aplicación.



Artículo 4.6.26. Prescripciones observables en la ejecución de las obras

- f. Copia de licencia de obra de edificio y de la licencia de ocupación, o la justificación de que el edificio local tiene adquirido el derecho a la edificación.
- g. Contrato de arrendamiento o escritura de propiedad.
- h. Alta en los Impuestos de Actividades Económicas y sobre Bienes Inmuebles o resguardo de haberlos solicitado si el Ayuntamiento los considera precisos.
- 1. Durante la ejecución de las obras deberán cumplirse las siguientes prescripciones:
 - a. Construir el correspondiente vado, cuando la obra exija el paso de camiones por la acera.
 - b. Construir el correspondiente vado, cuando la obra exija el paso de camiones por la acera.
 - c. Conservar, siempre que sea posible, el vado o vados exentos, así como la acera correspondiente a la finca.
 - d. Mantener, en estado de buena conservación, la valla u otro elemento de precaución.
 - e. Observar las normas establecidas sobre el horario de carga y descarga, limpieza, apertura y relleno de zanjas, retirada de escombros y materiales de la vía pública y demás disposiciones aplicables de policía, así como las condiciones acústicas exigibles por el Decreto 326/2.003, de 25 de noviembre, respecto al uso de maquinaria al aire libre y carga y descarga.



24 JUN 2015

APROBACIÓN PROVISIONAL

normas urbanísticas

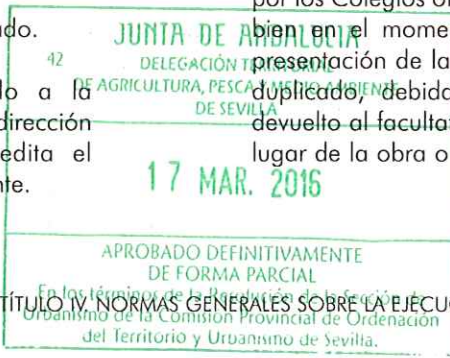
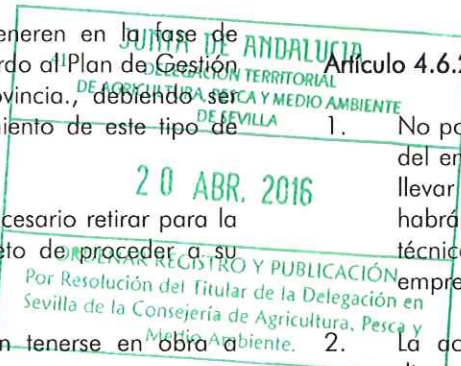
EL SECRETARIO

PLAN GENERAL DE ORDENACIÓN URBANÍSTICA DE LORA DE ESTEPA

- f. Planificar el tráfico de maquinaria pesada utilizando las rutas que resulten menos molestas para la población cercana. En este sentido se crearán, si fuera necesario, caminos de obras provisionales.
- g. Efectuar las obras de drenaje necesarias para garantizar la evacuación de las aguas de escorrentías, evitando el arrastre de materiales erosionables.
- h. Asegurar que los materiales de préstamo (tierras, áridos, prefabricados, hormigones y aglomerados asfálticos) proceden de explotaciones y actividades legalmente establecidos.
- i. Instalar en lugar fijo, desde el inicio de la obra, un cartel de identificación de la misma según modelo oficial.
- j. Los escombros y restos de obras que se generen en la fase de construcción deberán ser gestionados de acuerdo al Plan de Gestión y Aprovechamiento de Escombros de la Provincia., debiendo ser transportados a instalaciones de aprovechamiento de este tipo de residuos o a vertederos controlados de inertes.
- k. El suelo vegetal de buena calidad que sea necesario retirar para la realización de las obras se acopiará al objeto de proceder a su reutilización en zonas verdes.
2. Además de las mencionadas prescripciones, deben tenerse en obra a disposición del inspector municipal:
- a. El documento acreditativo de la concesión de licencia o su fotocopia.
- b. Un ejemplar del proyecto aprobado, debidamente diligenciado.
- c. El documento acreditativo de haber sido comunicado a la Administración Urbanística Municipal la efectividad de la dirección facultativa de las obras; y, en su caso, el que acredita el nombramiento del técnico a que se refiere el artículo siguiente.
- d. Copia del plano entregado, en su caso, al interesado, acreditativo del señalamiento de alineaciones y rasantes efectuadas.
3. La autoridad municipal, cuando decrete la suspensión de las obras o actividades en curso o bien su demolición o cierre, podrá colocar, en lugares visibles de la correspondiente obra o edificio, avisos o carteles expresivos de la resolución municipal adoptada y deberán mantenerse en su emplazamiento hasta tanto no se levante la resolución correspondiente.
4. De igual forma deberá el promotor de las obras construir o reponer la acera fronteriza a la parcela dentro del plazo de conclusión de la obra, así como, a reparar o indemnizar los daños que causen en los elementos urbanísticos del suelo, subsuelo y vuelo de la vía pública, así como en el mobiliario urbano y jardinería.

Artículo 4.6.27. Dirección Facultativa.

1. No podrán iniciarse las obras objeto de la licencia sin la previa aceptación del encargo realizado al Director de Obra y al Director de Ejecución para llevar a cabo las funciones que a cada uno de los técnicos compete, que habrán de responsabilizarse de la coordinación de todos los aspectos técnicos que afecten al Proyecto y a su ejecución y con la designación de la empresa constructora que haya de realizarlas.
2. La acreditación de la contratación de los técnicos que componen la dirección facultativa y de cualquier otro técnico requerido, deberá verificarse mediante comunicación dirigida a la Administración Urbanística Municipal identificando los facultativos elegidos y su aceptación en documento visado por los Colegios oficiales respectivos, y se presentará ante la Administración, bien en el momento de solicitar licencia, o bien posteriormente con la presentación de la documentación necesaria para el inicio de las obras; el duplicado, debidamente sellado por la Administración Municipal, será devuelto al facultativo director y deberá custodiarse permanentemente en el lugar de la obra o actividad.





Artículo 4.6.28. Renuncia y cambio de técnicos o empresa constructora.

1. Cualquier técnico de obligada intervención en una obra o instalación según lo exigido por la reglamentación vigente que dejare de actuar en dicha obra o instalación, deberá ponerlo en conocimiento de la Administración Municipal, dentro del término de setenta y dos horas.
2. El promotor de las obras, en el caso indicado en el apartado anterior, para poder continuar la ejecución de la obra habrá de nombrar un nuevo técnico y notificarlo a la Administración Urbanística Municipal, en la forma dispuesta para la iniciación, dentro del término de seis días siguientes al cese del anterior director. En otro caso, se suspenderán las obras por la Administración sin perjuicio de las responsabilidades y sanciones a que hubiere lugar.
3. Si cambiara la empresa constructora encargada de la realización de la obra, el promotor, dentro del plazo de seis días, deberá poner tal circunstancia en conocimiento de la Administración Municipal mediante escrito en el que, junto con el enterado del facultativo director, se consigne la identificación del nuevo constructor.

así como certificado final de las obras de urbanización que se hubiesen acometido simultáneamente con la edificación, cuando su ejecución corresponda a los particulares.

- b. Si no se hubieran presentado con la solicitud de licencia de obras, se adjuntarán planos acotados, a escala 1:50 ó 1:100, de la realidad de la cimentación efectuada, con indicación precisa de sus características, dimensiones, cotas de apoyo sobre el terreno y fatigas del trabajo y administrabilidad del mismo en las distintas superficies de apoyo, así como de las redes de albañales, arquetas y sifones enterrados o no dejados vistos, con las especificaciones suficientes para su fácil localización.

c. Documentación acreditativa del cumplimiento de las condiciones de protección contra incendios de los edificios conforme a la normativa en vigor.

d. Certificado del técnico director de las obras acreditativo del cumplimiento del edificio de las condiciones exigidas por la normativa de Accesibilidad y Eliminación de Barreras Arquitectónicas.

e. Documento acreditativo de que la obra o instalación ha sido dada de alta a efectos del Impuesto de Bienes Inmuebles.

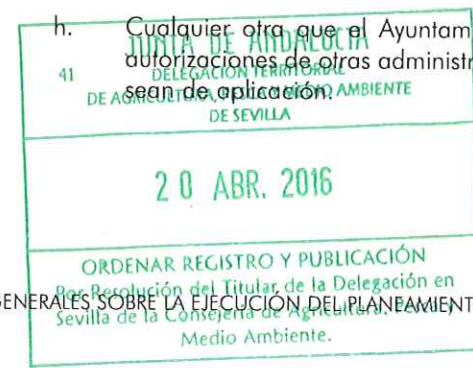
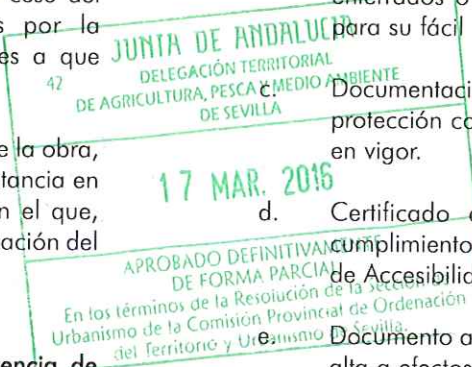
Artículo 4.6.29. Comunicación de la conclusión de las obras y licencia de primera utilización

1. Terminadas las obras o instalaciones, el titular de la licencia, en el plazo máximo de quince días, lo pondrá en conocimiento de la Administración Urbanística Municipal, mediante el oportuno escrito de solicitud de licencia de primera utilización u ocupación, uso o puesta en servicio, a la que deberá acompañar:
 - a. Certificado expedido por el facultativo director de aquéllas, visado por el correspondiente Colegio Oficial en el que se acrediten, además de la fecha de su terminación, el que éstas se han realizado de acuerdo con el proyecto aprobado o sus modificaciones posteriores autorizadas y que están en condiciones de ser utilizadas,

f. Copia de la notificación de la concesión de licencia y su modificación si la hubiere.

g. Informes favorables o autorizaciones de las empresas concesionarias o responsables de los servicios urbanísticos, en lo que corresponda.

h. Cualquier otra que el Ayuntamiento exija en todo caso, así como autorizaciones de otras administraciones públicas competentes que le sean de aplicación.



2. Comunicada la terminación de las obras o instalaciones, el Servicio Técnico competente realizará la inspección y si comprueba que la edificación se ajusta estrictamente al proyecto aprobado, a las condiciones de la licencia y a las prescripciones de las normas urbanísticas, Ordenanzas Municipales y demás disposiciones reguladoras, se hallan dispuestas y a punto de funcionamiento, en su caso, las instalaciones de protección contra incendios, informará la concesión de la licencia de ocupación o uso de la puesta en servicio. Si, por el contrario, se observase algún defecto, se propondrá a la autoridad municipal su subsanación en el plazo prudencial que al efecto se señale.
3. Estarán sujetos a licencia de primera utilización u ocupación, la primera utilización de las edificaciones resultantes de obras de nueva edificación, y aquellas edificaciones, unidades edificatorias y locales resultantes de obras de reforma parcial, reforma general, consolidación y restauración, y en las que haya habido alteración del uso al que se destinan o modificaciones en la intensidad de dichos usos.

de un edificio o de la sustitución, modificación o alteración del uso preexistente.

Artículo 4.6.30. Contratos de suministro de servicios.

En los supuestos sujetos a licencia de primera utilización, las empresas suministradoras de los servicios de agua, gas, electricidad, telefonía y otros análogos, no podrán formalizar ningún contrato de suministro sin la presentación de la licencia de ocupación concedida o en su caso de instalación o apertura bajo responsabilidad de las empresas respectivas.

No obstante, las licencias de utilización, instalación o apertura no constituirán requisito previo a las contrataciones de suministros en los siguientes supuestos:

- a. Las originadas por cambio de titularidad de la vivienda, comercio o industria, si no hay modificación, sustitución o alteración del uso.
- b. Las que sean consecuencia de la ampliación de redes sobre áreas plenamente consolidadas, siempre que no se trate de la primera utilización

Aprobado Provisionalmente
por acuerdo de Ayuntamiento Pleno
de fecha de hoy; Conste y Certifico.
Lora de Estepa 24 JUN 2015

EL SECRETARIO



aprobación provisional



normas urbanísticas

TÍTULO V. INSTRUMENTOS DE POLÍTICA DE SUELO Y VIVIENDA

CAPÍTULO I. DISPOSICIONES GENERALES.

CAPÍTULO II. DETERMINACIONES RELATIVAS A GARANTIZAR EL SUELO SUFICIENTE PARA VIVIENDAS DE PROTECCIÓN OFICIAL U OTROS RÉGIMENES DE PROTECCIÓN PÚBLICA.




Aprobado Provisionalmente
por acuerdo de Ayuntamiento Pleno
de fecha de hoy; Conste y Certifico.

Lora de Estepa 24 JUN 2015.....

EL SECRETARIO



EL SECRETARIO



CAPÍTULO I. DISPOSICIONES GENERALES.

2. El Plan Municipal de la Vivienda, contendrá :

Artículo 5.1.1. Instrumentos de política de suelo y vivienda.

a. Medidas para la promoción y aseguramiento del derecho ciudadano al acceso a la vivienda:

1. Son instrumentos de la política municipal de suelo y vivienda:

- 1º. El Plan Municipal de Vivienda
- 2º. El Patrimonio Municipal de Suelo.

- Establecimiento del plazo temporal que se fija para satisfacer la demanda de viviendas y alojamiento del municipio que en ningún caso podrá superar el período de 10 años. En todo caso será necesaria la participación de la Comunidad Autónoma para asegurar el cumplimiento de esta programación mediante la delimitación de reservas de terrenos para el Patrimonio Autonómico de Suelo.

2. Sin perjuicio de la concurrencia de los instrumentos de la política de suelo a los objetivos de la política de vivienda, constituyen instrumentos específicos de ésta última.



De igual forma se fijará el tiempo de empadronamiento que se exigirá para ser titular del derecho a disfrutar de una residencia digna.

- a. La expropiación para la obtención de terrenos destinados en el planeamiento a la construcción de viviendas acogidas a cualquier régimen de protección oficial.
- b. La delimitación de áreas de sujeción al ejercicio de los derechos de tanteo y retracto de las transmisiones de viviendas en construcción o construidas.
- c. La delimitación de reservas de terrenos para la ampliación del Patrimonio Municipal del Suelo.
- d. El establecimiento como calificación urbanística específica la de vivienda de protección oficial

- Establecimiento del procedimiento de adjudicación de las viviendas protegidas en condiciones de igualdad, publicidad y concurrencia (de conformidad con las normas autonómicas) y Normas reguladoras del Registro de Demandantes de Vivienda.
- La distribución entre los diferentes regímenes de vivienda protegida posibilitados por la normativa autonómica del total de terrenos que el presente Plan General califica urbanísticamente con destino a la reserva de viviendas protegidas.

Artículo 5.1.2. El Plan Municipal de la Vivienda.

1. El Ayuntamiento elaborará un Plan Municipal de la Vivienda



b. Medidas en materia de conservación, mantenimiento y rehabilitación.





Artículo 5.1.3. El Patrimonio Municipal del Suelo.

1. El Patrimonio Municipal de Suelo constituye el instrumento básico de la política municipal de suelo y elemento necesario para la ejecución del presente Plan.
2. El Patrimonio Municipal de Suelo se destinará a las siguientes finalidades:

- a. Preferentemente, a adquirir suelos destinados a viviendas de protección oficial u otros regímenes de protección pública.
- b. Posibilitar la ejecución urbanística de actuaciones públicas.
- c. Conseguir una intervención pública en el mercado del suelo de entidad para incidir eficazmente en la formación de los precios, garantizando, tanto una oferta de suelo suficiente con destino a la construcción de viviendas de protección oficial u otros regímenes de protección pública como con destino a otros usos de interés público o social.
- d. Contribuir a la protección o preservación de las características del suelo no urbanizable o de cumplir determinadas funciones estratégicas de ordenación o vertebración territorial.
- e. La ejecución de actuaciones públicas y el fomento de actuaciones privadas, previstas en el planeamiento, para la mejora, conservación y rehabilitación de zonas degradadas o de edificaciones de la ciudad consolidada.
- f. Por último, a facilitar la ejecución de los instrumentos de planeamiento.

3. Integran el Patrimonio Municipal del Suelo, entre otros:

- a. Los terrenos y construcciones obtenidos en virtud de las cesiones correspondientes a la participación de la Administración en el aprovechamiento urbanístico o en virtud de convenio urbanístico.

- b. Los adquiridos con los ingresos derivados de la sustitución de tales cesiones con pagos en metálico, en los supuestos previstos en la LOUA.
- c. Los terrenos y construcciones adquiridos por la Administración Urbanística, por cualquier título, con el fin de su incorporación al mismo, y en todo caso, los que no sean como consecuencia del ejercicio de los derechos de tanteo y retracto previstos en la Ley 7/2.002.
- d. Los ingresos obtenidos en virtud de la presentación compensatoria por la autorización de actuaciones de interés social en Suelo No Urbanizable.
- e. Los bienes patrimoniales incorporados por decisión del Ayuntamiento.
- f. Los ingresos obtenidos por las multas impuestas como consecuencia de las infracciones urbanísticas.
- g. Los recursos derivados de su gestión y los bienes adquiridos con la aplicación de tales recursos.

JUNTA DE ANDALUCÍA
DELEGACIÓN TERRITORIAL
DE AGRICULTURA, PESCA Y MEDIO AMBIENTE
DE SEVILLA
7 MAR. 2016
ORDENADO DEFINITIVAMENTE
DE FORMA PARCIAL
En los términos de la Resolución de la Sección de
Urbanismo de la Comisión Provincial de Ordenación
del Territorio y Urbanismo de Sevilla.

Artículo 5.1.4. Instrumentos para la ampliación del Patrimonio Municipal de Suelo.

1. Son instrumentos específicos para la ampliación del Patrimonio Municipal de Suelo:

- a. La determinación del sistema de expropiación en unidades de ejecución de Suelo Urbano No Consolidado o Urbanizable.
- b. La expropiación de terrenos por incumplimiento de la función social de la propiedad.
- c. La delimitación de reservas de terrenos para el Patrimonio Municipal del Suelo en cualquier clase de terrenos.

JUNTA DE ANDALUCÍA
DELEGACIÓN TERRITORIAL
DE AGRICULTURA, PESCA Y MEDIO AMBIENTE
DE SEVILLA
20 ABR. 2016
ORDENAR REGISTRO Y PUBLICACIÓN
Por Resolución del Titular de la Delegación en
Sevilla de la Consejería de Agricultura, Pesca y
Medio Ambiente.



EL SECRETARIO

d. La delimitación de áreas en las que se sometan a los derechos de tanteo y retracto las transmisiones onerosas de terrenos incluidas en ellas.

2. La prestación compensatoria percibida por la Administración Local en las actuaciones de interés público en suelo no urbanizable se afectarán a la constitución de reservas de terrenos para el Patrimonio Municipal del Suelo con la finalidad de contribuir a la protección o preservación de las características del suelo no urbanizable o bien llamados a cumplir determinadas funciones estratégicas de ordenación o vertebración territorial.

Artículo 5.1.5. Destino de los Bienes del Patrimonio Municipal del Suelo.

1. El destino de los bienes del Patrimonio Público de Suelo, una vez incorporado al proceso urbanizador y edificatorio, debe realizarse, en todo caso, conforme a su calificación urbanística y a la regulación contenida en el presente artículo.

2. Si la calificación urbanística de los terrenos es la específica de vivienda protegida, en todo caso, el destino de los bienes del Patrimonio Público del Suelo deberán ser el de viviendas de protección oficial o el de otro régimen de protección pública.

3. Si el uso admitido por el planeamiento es el genérico de vivienda, los terrenos del Patrimonio Público de Suelo, deberán ser destinados a la construcción de Vivienda de Protección Oficial u otros regímenes de protección pública. No obstante, podrán ser destinadas a otros tipos de viviendas no sujetas a ningún régimen de protección pública, cuando las condiciones particulares de la edificación establecidas por el planeamiento las hagan inadecuadas para ello, debiendo en este caso realizarse la mejor gestión que contribuya a la obtención de recursos para la adquisición de terrenos en lugares apropiados para la implantación de las viviendas protegibles.

4. Si el uso admitido es incompatible con el residencial, los terrenos del Patrimonio Público de Suelo serán destinados preferentemente a usos declarados de interés público o social siempre que las determinaciones urbanísticas lo permitan.

5. A los efectos anteriores y conforme al artículo 75.1.b. de la Ley de Ordenación Urbanística, se consideran usos de interés social los siguientes:

a. Los usos de actividades económicas, en especial los relacionados con la agroindustria y los hoteleros.

b. Los equipamientos privados y usos integrantes de los servicios privados de interés social.

c. Los usos declarados de interés público por disposición normativa.

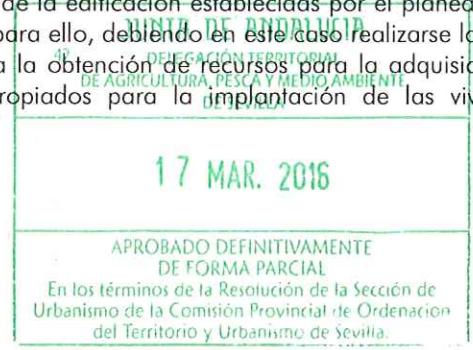
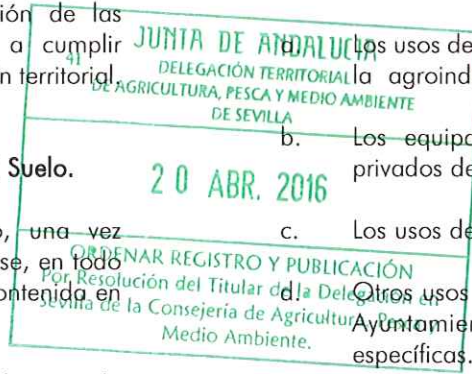
d. Otros usos expresamente declarados como de interés público por el Ayuntamiento mediante la aprobación de unas Ordenanzas específicas.

6. En el supuesto previsto en el apartado 4, y no siendo posible destinarlos a los usos previstos en el apartado anterior, a cualesquiera de los usos admitidos por el planeamiento cuando así sea conveniente para la ejecución de éste, tal destino redunde en una mejor gestión del patrimonio público y así se declare expresamente en acuerdo específico por el Ayuntamiento por su interés público o social.

Artículo 5.1.6. Zonas para la ampliación de otros Patrimonios Públicos de Suelo.

La delimitación de áreas de reservas de terrenos para la ampliación del Patrimonio Autonomico de Suelo se realizará, preferentemente, en:

a. En las zonas del suelo urbanizable no sectorizado.



- b. En los sectores de suelo urbanizable sectorizado que cuenten con una reserva de vivienda protegida superior al 40% de la edificabilidad residencial.

Artículo 5.1.7. Identificación de zonas en la ciudad consolidada precisadas de actuaciones de mejora a financiar con parte de los recursos del Patrimonio Público de Suelo.

1. A los efectos del artículo 75.2.d) de la LOUA, se consideran zonas degradadas de la ciudad consolidada que precisan la ejecución de actuaciones pública para su mejora, conservación y rehabilitación el ámbito del Casco Histórico.
2. Se establece como importe máximo de los ingresos del Patrimonio Municipal del Suelo que pueden destinarse a este destinos el 25% del balance de la cuenta anual de los bienes y recursos del correspondiente patrimonio público de

CAPÍTULO II. DETERMINACIONES RELATIVAS A GARANTIZAR EL SUELO SUFICIENTE PARA VIVIENDAS DE PROTECCIÓN OFICIAL U OTROS RÉGIMENES DE PROTECCIÓN PÚBLICA.

Artículo 5.2.1. Sobre el carácter de las determinaciones.

Son determinaciones estructurantes del presente Plan General a los efectos del artículo 10 de la LOUA:

- a. La calificación urbanística pormenorizada de vivienda protegida.
- b. La distribución cuantitativa en unidades de aprovechamiento, edificabilidades y número de viviendas que de esta calificación se hace en las fichas de las Normas Particulares correspondientes a cada sector o área de reforma interior con el uso característico de residencial.

Artículo 5.2.2. La Calificación de Viviendas Protegidas

En aquellos casos en los que en el presente Plan establezca una reserva mínima de viviendas protegidas, únicamente podrá edificarse en las parcelas en las que se concreta esta calificación pormenorizada aquellas vivienda que cumplan las condiciones de uso, destino, calidad, precio de venta o alquiler y, en su caso, superficie y diseño, establecidas en la Ley 13/2005 (o norma que la sustituya), y en las demás disposiciones que resulten de aplicación y sean calificadas como tales por la Consejería competente en materia de vivienda.

También tendrán esta consideración los alojamientos que, de acuerdo con lo establecido reglamentariamente, sean calificados como protegidos por la Consejería competente en materia de vivienda, que se integren en conjuntos que constituyan fórmulas intermedias entre la vivienda individual y la residencia colectiva, en los términos en que se establezca.

En ningún caso el uso de vivienda protegida podrá ser sustituido por el de vivienda libre.

Artículo 5.2.3. Instrumentos de ordenación para la ubicación en parcelas edificables de las Viviendas Protegidas

1. La ubicación concreta de la calificación de Viviendas Protegidas en parcelas resultantes en el seno de cada sector o área de reforma interior, no integra la ordenación estructural, y será determinada por el siguiente instrumento de planeamiento:

- a. Corresponde al Plan Parcial en los ámbitos del suelo urbanizable sectorizado la localización en parcelas determinadas de la reserva de terrenos con la calificación urbanística de viviendas protegidas.
- b. El Plan General en áreas de reforma interior en las que establece su ordenación pormenorizada completa, identificando las parcelas o manzanas así calificadas.



EL SECRETARIO

De forma supletoria en el caso de que no se llegara a identificar en los planos la parcela o manzana concreta en el que debe materializarse la vivienda protegida en el seno del área o sector, se entenderá que se califica con el uso urbanístico de vivienda protegida aquella manzana edificable de uso residencial del ámbito que cuente con la mayor atribución de edificabilidad de las resultantes de la ordenación.

En aquellos casos, en los que sólo una parte de la edificabilidad total atribuida a la manzana deba destinarse a vivienda protegida, se formulará un Estudio de Detalle para realizar la correspondiente distribución de los volúmenes edificables entre vivienda libre y protegida en el interior de la manzana.

c. El Plan Especial cuando se redacte con esta finalidad en ámbitos del suelo urbano consolidado.

2. Los Planes Parciales, en su labor propia de concretar la localización de la reserva de vivienda protegida, se ajustarán a los siguientes criterios:

1º Procurarán asignar la calificación de vivienda protegida al menos a una manzana independiente con capacidad para materializar la edificabilidad y número de viviendas suficiente que corresponde a la Administración Urbanística Municipal conforme a su derecho a la participación en las plusvalías. Si el derecho municipal es superior, se procurará igualmente la asignación de manzana o parcelas independientes localizadas en posiciones diversas a fin de evitar la segregación social.

El resto de las viviendas protegidas que deban adjudicarse a los interesados se procurará igualmente localizarse en parcelas independientes o bien en parcelas que tengan atribuida edificabilidad de vivienda libre, pero cuya división o segregación no sea difícil.

3º. La calificación de viviendas protegidas se establecerá en parcelas con tipologías adecuadas para que puedan materializarse proyectos acogidos al Plan de Viviendas vigente en el momento de aprobarse el Estudio de Detalle.

4º. Preferentemente la calificación de viviendas protegidas se asignará a las parcelas localizadas en las proximidades de las redes de transportes públicos, los equipamientos y servicios terciarios.

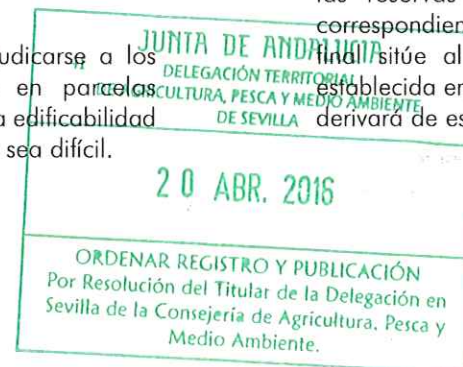
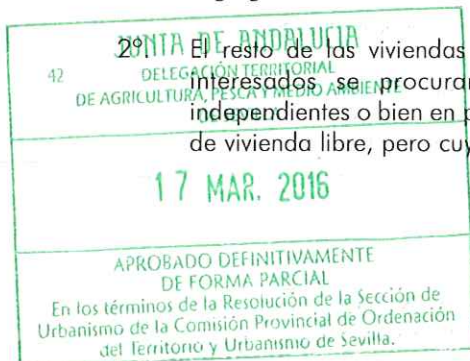
Artículo 5.2.4. Planes Especiales para la calificación de Vivienda Protegidas.

Podrán formularse, en cualquier momento, Planes Especiales para establecer en el suelo urbano la calificación de terrenos o construcciones de viviendas de protección oficial u otros regímenes de protección pública.

Artículo 5.2.5. Cómputo de la reserva mínima de Viviendas Protegidas y número de viviendas totales.

1. El aprovechamiento urbanístico, la edificabilidad y el número (o porcentaje en relación con el total) de viviendas con la calificación de Vivienda Protegida establecida por el presente Plan en cada una de las fichas de los sectores y áreas con uso residencial, tendrá el carácter de mínimo.

2. Como medida de fomento se establece que el parámetro del número total máximo de viviendas de cualquier clase establecido en las fichas de cada sector o área de reforma interior podrá incrementarse hasta un máximo de un 5% por el Plan Parcial, si la totalidad del incremento se destina a ampliar las reservas mínimas de viviendas protegidas establecidas en las correspondientes fichas. Esta medida no se aplicará cuando el resultado final sitúe al ámbito por encima de la densidad máxima legalmente establecida en el artículo 17 de la Ley andaluza 7/2002. En ningún caso se derivará de esta medida incremento de la edificabilidad establecida.



Artículo 5.2.6. El Patrimonio Municipal de Suelo y la calificación de Viviendas Protegidas

1. Los aprovechamientos urbanísticos correspondientes a la Administración Urbanística Municipal en concepto de participación públicas en las plusvalías que se genere en sectores y áreas de reforma interior que cuenten con el uso residencial se materializará preferentemente, en parcelas calificadas de Viviendas Protegidas, debiendo en el seno del Proyecto de Reparcelación aplicarse el coeficiente de ponderación que en ningún caso será superior al establecido por este Plan para esta calificación urbanística en el cálculo del aprovechamiento objetivo.

El 50% de las viviendas que se prevean en los suelos donde se materialice el aprovechamiento urbanístico correspondiente a la Administración por el citado concepto, habrán de destinarse a los grupos con menor índice de renta que se determinen en los correspondientes planes y programas de vivienda de protección oficial u otros regímenes de protección pública.

2. Los Patrimonios Públicos de Suelo cederán gratuitamente suelo para la construcción de Viviendas de Promoción Pública en Alquiler. En este caso, si las viviendas promovidas fueran enajenadas, el 15 por 100 del importe de la venta deberá ser reintegrado al Patrimonio Publico correspondiente.

Artículo 5.2.7. Vinculación de la Calificación de Viviendas Protegidas

1. La concesión de las licencias de edificación para las parcelas calificadas de vivienda protegida, exigirá la previa Calificación Provisional del Proyecto presentado por la Administración competente. De igual forma, para la concesión de la licencia de primera utilización se exigirá la Calificación Definitiva de las Obras.
2. En ningún caso podrá producirse una innovación del planeamiento aprobado dirigida a alterar calificación de vivienda protegida cuando haya sido aprobado el Proyecto de Reparcelación de la unidad de ejecución en la que se localicen las parcelas así calificadas y se hayan culminado las obras

de urbanización. Si no se han culminado las obras de urbanización, podrá alterarse, mediante la innovación del planeamiento y del proyecto de reparcelación, la calificación urbanística de viviendas protegidas entre las propias parcelas del ámbito siempre que se garantice en la propia unidad de ejecución al menos la proporción inicial establecida de viviendas protegidas.

Artículo 5.2.8. Plazos de edificación de las parcelas calificadas de Viviendas Protegidas

1. El plazo de edificación para las parcelas calificadas como viviendas protegidas será de tres años a contar desde la finalización de las obras de urbanización. Este plazo podrá ser prorrogado por idéntico periodo en el caso de que la financiación de la promoción no pudiera acogerse a los beneficios del Plan Andaluz de Vivienda por estar agotado éste, y deba aguardarse a la aprobación de otro con dotación presupuestaria suficiente.

2. Los plazos de edificación para las parcelas con destino a viviendas protegidas podrán ser reducidos por acuerdo de la Administración Urbanística conforme a las previsiones del artículo 36.1, 88 y 106 de la LOUA.



Aprobado Provisionalmente
por acuerdo de Ayuntamiento Pleno
de fecha de hoy; Conste y Certificado.

Lora de Estepa 24 JUN 2015

EL SECRETARIO





TÍTULO VI: CALIFICACIÓN Y CONDICIONES GENERALES DE LOS USOS

CAPÍTULO I.	DETERMINACIONES GENERALES SOBRE LA ASIGNACIÓN DE LOS USOS.	SECCIÓN II.	USO DE ESPACIOS LIBRES
CAPÍTULO II:	CONDICIONES COMUNES A TODOS LOS USOS	SECCIÓN III.	USO DE VIARIO
CAPÍTULO III:	USO RESIDENCIAL	SECCIÓN IV.	USO DE TRANSPORTES E INFRAESTRUCTURAS BÁSICAS
CAPÍTULO IV:	USO DE ACTIVIDADES ECONÓMICAS	CAPÍTULO VI.	SISTEMAS LOCALES Y SISTEMAS GENERALES.
SECCION I.	CONDICIONES DEL USO PORMENORIZADO DE INDUSTRIA Y ALMACENAMIENTO.	SECCIÓN I.	DISPOSICIONES GENERALES.
SECCIÓN II.	CONDICIONES DEL USO PORMENORIZADO DE SERVICIOS TERCIARIOS.	SECCIÓN II.	SISTEMAS GENERALES.
SECCIÓN III.	CONDICIONES DEL USO PORMENORIZADO "SERVICIOS AVANZADOS".	SECCIÓN III:	SISTEMAS LOCALES.
SECCIÓN IV.	CONDICIONES DEL USO PORMENORIZADO DE ESTACIONES DE SERVICIO Y UNIDADES DE SUMINISTRO DE VENTA DE CARBURANTES Y PRODUCTOS PETROLÍFEROS		

Aprobado Provisionalmente por acuerdo de Ayuntamiento Pleno de fecha de hoy; Conste y Certifíco.

Lora de Estepa 24 JUN 2015

EL SECRETARIO

JUNTA DE ANDALUCIA
 DELEGACIÓN TERRITORIAL
 DE AGRICULTURA, PESCA Y MEDIO AMBIENTE
 DE SEVILLA
 17 MAR. 2016
 APROBADO DEFINITIVAMENTE
 DE FORMA PARCIAL
 en virtud de la Resolución de la Sección de
 Ordenación del Territorio y Urbanismo de Sevilla.

CAPÍTULO V USO DOTACIONAL

SECCIÓN I. USO DE EQUIPAMIENTOS Y SERVICIOS PÚBLICOS

JUNTA DE ANDALUCIA
 CONSEJERÍA DE MEDIO AMBIENTE Y ORDENACIÓN DEL TERRITORIO
 275
 SEVILLA

JUNTA DE ANDALUCIA
 DELEGACIÓN TERRITORIAL
 DE AGRICULTURA, PESCA Y MEDIO AMBIENTE
 DE SEVILLA
 20 ABR. 2016
 ORDENAR REGISTRO Y PUBLICACIÓN
 Por Resolución del Titular de la Delegación en
 Sevilla de la Consejería de Agricultura, Pesca y
 Medio Ambiente.

CAPÍTULO I. DETERMINACIONES GENERALES SOBRE LA ASIGNACIÓN DE LOS USOS.

En el suelo urbanizable ordenado, con carácter global para cada zona y pormenorizado para las parcelas que comprende.

Artículo 6.1.1 Objeto.

En el suelo urbanizable sectorizado, con carácter global para las zonas que lo constituyan, concretándose su pormenorización en los planes parciales que para su desarrollo se formulen.

1. El presente Capítulo tiene por objeto establecer la clasificación de la asignación de los usos urbanísticos que el presente Plan adopta a los efectos de determinar el destino urbanístico que se pretende desarrollar en ellos.

En el suelo urbanizable no sectorizado, se señalan exclusivamente los usos que resulten incompatibles con la estructura general de la ordenación y con los asignados para las restantes clases de suelo, indicándose, en su caso, los usos globales preferentes para distintas zonas, susceptibles de ser adaptados en los correspondientes planes de sectorización.

2. Atendiendo a su grado de concreción por el planeamiento, se distingue entre:

En el suelo no urbanizable, el Plan General establece el régimen de usos permitidos y prohibidos en función de los objetivos en esta clase de suelo.

a. Uso global. Es aquel destino urbanístico que de forma general caracteriza la ordenación de un ámbito o zona territorial considerada. Cada sector o área de reforma interior tiene atribuido un uso global, salvo que se dividan en zonas diferentes en las que realiza una asignación diferenciada de usos globales.

Artículo 6.1.2 Usos Globales.

b. Uso pormenorizado. Es aquel destino específico que caracteriza a cada parcela, manzana o zona concreta. En el suelo urbano consolidado supone la asignación del uso concreto establecido para la parcela, en el suelo urbano no consolidado y urbanizable sectorizado supone la asignación del uso predominante sin perjuicio de su concreción por el planeamiento de desarrollo conforme a los límites y criterios establecidos en estas Normas.

A los efectos de la calificación, el presente Plan establece los siguientes Usos Globales:

A. USO RESIDENCIAL

B. USO DE ACTIVIDADES ECONÓMICAS

C. USO DOTACIONAL GENÉRICO

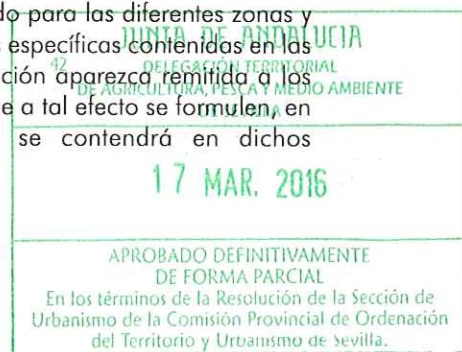
D. USO AGROPECUARIO

3. La asignación de los usos según el destino urbanístico de los terrenos se realiza:

En el suelo urbano, con carácter pormenorizado para las diferentes zonas y parcelas que lo integran, según las condiciones específicas contenidas en las presentes normas, salvo aquellas cuya ordenación aparezca remitida a los instrumentos de planeamiento de desarrollo que a tal efecto se formulen, en cuyo caso, la asignación pormenorizada se contendrá en dichos instrumentos de planeamiento.

El Uso global es susceptible de ser desarrollado en usos pormenorizados por el propio Plan General o por algún planeamiento de desarrollo.

La asignación por el Plan General de usos globales en una zona, permite la implantación como dominante de los usos pormenorizados propios de su caracterización dentro de los límites establecidos por el propio



planeamiento, así como aquellos otros usos pormenorizados, distintos al dominante, declarados como compatibles en las normas particulares de la zona, con las limitaciones expresadas en las mismas.

Con carácter general, en cada sector de suelo urbanizable y área de reforma interior en suelo urbano no consolidado, el Plan General establece un uso global para el mismo, admitiendo como usos compatibles aquellos usos pormenorizados pertenecientes a otro uso global en la proporción máxima señalada en estas Normas y en las respectivas fichas de los ámbitos de ordenación.

Artículo 6.1.3 Usos pormenorizados

1. A los efectos de establecer su calificación urbanística pormenorizada, se establecen por el presente Plan los siguientes usos pormenorizados:

a. Dentro del Uso Global Residencial

- Uso pormenorizado de vivienda

b. Dentro del Uso Global de Actividades Económicas

- Uso pormenorizado de industria y almacenamiento
- Uso pormenorizado de servicios terciarios
- Uso pormenorizado de estaciones de servicio
- Uso pormenorizado de servicios avanzados

c. Dentro del Uso Global Dotacional Genérico

- Uso pormenorizado de equipamientos y servicios público
- Uso pormenorizado de espacios libres

- Uso pormenorizado de viario.
 - Uso pormenorizado de transportes e infraestructuras urbanas
- d. Uso Global Agropecuario

Engloba todo tipo de actividades relacionadas con la producción agraria entendiéndose por ello, la agricultura en secano o regadío, los cultivos especiales, la horticultura o floricultura, la explotación forestal y la ganadería. Los usos pormenorizados en el suelo no urbanizable se regularán por las disposiciones del Título Decimotercero, sin perjuicio de la aplicación supletoria de las normas del presente Título.

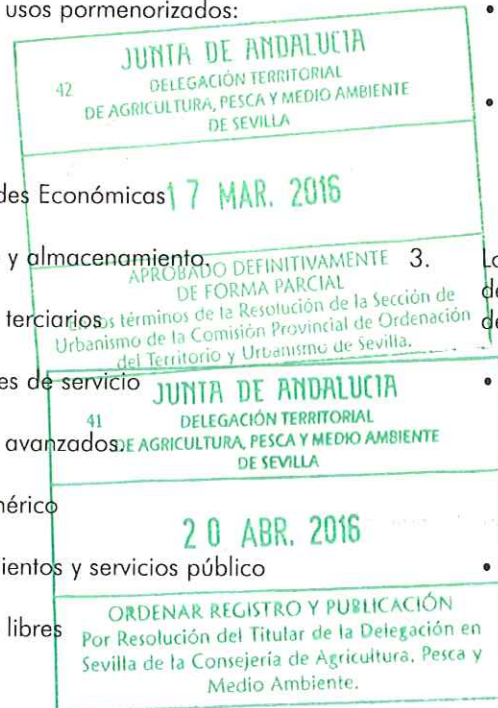
2. El uso pormenorizado puede ser:

- Principal: es aquel cuya implantación con carácter principal, dominante o mayoritario asigna el planeamiento a la zona o sector.
- Permitido o compatible: es aquel cuya implantación puede autorizarse con el uso principal, sin perder ninguna de las características que le son propias en las condiciones establecidas por el planeamiento.

Los usos pormenorizados pueden ser exclusivos o no exclusivos en función de la intensidad de su implantación en la parcela o edificación en que se desarrollen.

Uso exclusivo: es aquél que ocupa en su implantación la totalidad de la parcela o edificación en la que se desarrolla, ya sea porque lo permita el planeamiento o porque venga exigido por el mismo, por calificación expresa o por aplicación de las condiciones particulares de zona.

Uso no exclusivo: es aquel que ocupa en su implantación parte de la parcela o edificación en la que desarrolla, ya sea porque el planeamiento lo exija o lo permita.



4. Cualquier otro uso pormenorizado no incluido en alguno de los tipos de usos aquí desarrollados se regulará analógicamente por las condiciones generales y particulares de aquel uso tipificado con el que sea funcionalmente más semejante.
5. Salvo determinación en contrario establecida en las Normas Particulares y en los Capítulos siguientes de este Título, será admisible la implantación en edificios exclusivos de cualquiera de los usos compatibles permitidos por el Plan en cada zona de ordenanza, siempre que se respeten las limitaciones establecidas en las condiciones particulares del uso a implantar y las de las Normas Particulares de cada zona de ordenanza.

Artículo 6.1.4 Uso Prohibido

Uso prohibido es aquel cuya implantación está excluida por el Plan General, o los instrumentos que lo desarrollen, por imposibilitar la consecución de los objetivos de la ordenación en un ámbito territorial.

Son usos prohibidos:

- Los usos que no sean el principal o los permitidos como compatibles en la zona.
- Los usos permitidos cuando superen los límites de intensidad que, en su caso, pudiera imponerles en su implantación el planeamiento.
- Los así conceptuados por el propio planeamiento en la zona o lo estén por otras disposiciones generales.
- En todo caso, los usos incompatibles con el modelo territorial.
- En suelo urbano y urbanizable, los usos incompatibles con el medio urbano



Artículo 6.1.5 Uso Público y Uso Privado

- Usos públicos son aquellas actividades que se desarrollan por la Administración o los particulares en régimen de servicio público.
- Usos privados son aquellas actividades que se desarrollan por los particulares o la Administración, en régimen de derecho privado ya se presten a título lucrativo o gratuito.

Artículo 6.1.6 Actividades incompatibles con el modelo territorial y el medio urbano

1. Son incompatibles con el modelo territorial del municipio las actividades siguientes:
 - a. Refinerías de petróleo bruto, incluidas las que produzcan únicamente lubricantes a partir de petróleo bruto, así como las instalaciones de gasificación y de licuefacción de al menos 500 toneladas de carbón de esquistos bituminosos al día.
 - b. Centrales nucleares y otros reactores nucleares, con exclusión de las instalaciones de investigación para la producción y transformación de materias fisionables y fértiles en las que la potencia máxima no pase de un KW de duración permanente térmica.
 - c. Instalaciones destinadas exclusivamente al almacenamiento permanente o a la eliminación definitiva de residuos radiactivos.

- d. Plantas siderúrgicas integrales.
- e. Instalaciones químicas integradas.



Aprobado Provisionalmente
por acuerdo de Ayuntamiento Pleno
de fecha de hoy; Conste y Certifico.
Lora de Estepa 24 JUN 2015




24 JUN 2015

APROBACIÓN PROVISIONAL

normas urbanísticas

EL SECRETARIO



2. Son incompatibles con el medio urbano del municipio las actividades siguientes:

- a. Instalaciones para el aprovechamiento de la energía eólica cuya potencia nominal total sea igual o superior a 1,5 MW.
- b. Instalaciones a la extracción, tratamiento y transformación del amianto y de los productos que contienen amianto: para los productos de amianto-cemento, una producción anual de mas de 20.000 toneladas de productos terminados; para las guarniciones de fricción, una producción anual de mas de 50 toneladas de productos terminados y para otras utilizaciones de amiantos, una utilización de mas de 200 toneladas por año.

- h. Instalaciones de fabricación de explosivos.
- i. Las instalaciones de gasificación y licuefacción inferiores a 500 toneladas de carbón de esquistos y bituminosos al día.
- j. Instalaciones destinadas a la extracción, tratamiento y transformación del amianto y de los productos que lo contienen que no alcancen los límites establecidos en el punto 1.a. anterior.
- k. Plantas de Generación Eléctrica de cualquier tipo.
- l. Las granjas de animales.

c. Instalaciones industriales de almacenamiento al por mayor de productos químicos incluidos en el Real Decreto 379/200, de 6 de abril, por el que se aprueba el Reglamento de almacenamiento de productos químicos y sus Instrucciones Técnicas complementarias, MIE-APQ-1 (líquidos inflamables y combustibles), MIE-APQ-2 (óxido de etileno), MIE-APQ-3 (cloro), MIE-APQ-4 (amoníaco anhidro), MIE-APQ-5 (almacenamiento y utilización de botellas y botellones de gases comprimidos, licuados y disueltos a presión), MIE-APQ-6 (líquidos corrosivos) y MIE-APQ-7 (líquidos tóxicos); así como en el Real Decreto 2016/2004, de 11 de octubre, por el que se aprueba la Instrucción Técnica complementaria MIE-APQ-8 (almacenamiento de fertilizantes a base de nitrato amónico con alto contenido de nitrógeno).

Artículo 6.1.7. Equilibrio de las actividades urbanas


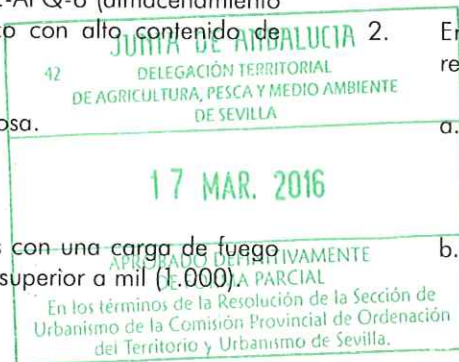
1. Para garantizar un equilibrio entre las actividades urbanas generadoras de empleo y las predominantes de carácter residencial, lúdico y de uso público, evitando el predominio de unas en detrimento de las otras y el desplazamiento de los usos actuales, el Ayuntamiento elaborará en el plazo de dos años desde la entrada en vigor del presente Plan, unas Ordenanzas en las que se regule la localización, intensidad y compatibilidad con los usos residenciales de los Servicios Terciarios permitidos en cada Zona de Ordenanza.

- d. Industrias de fabricación de pasta de celulosa.
- e. Coquerías.
- f. Almacenamiento de productos inflamables con una carga de fuego ponderada de la instalación, en Mcal/m², superior a mil (1.000).
- g. Fabricación y formulación de pesticidas.

En dicha Ordenanza se establecerán tres niveles simultáneos de regulaciones referentes a las actividades, del siguiente modo:

a. Máximo porcentaje de ocupación en planta baja que regule la intensidad espacial de cada actividad medida por unidad de manzana completa o por tramos de calles.

b. Superficies máximas totales construidas de la planta baja del local, piso o edificio de la misma unidad de establecimiento del grupo o subgrupo de actividad.





c. Planta de pisos de la edificación en las que está permitida la instalación o apertura de la actividad, que regule la distribución en altura de las actividades

Artículo 3.1.2, apartado 3, y se tendrá en cuenta, igualmente, para la aplicación del resto de determinaciones que se contemplan en estas Normas (dimensiones, número de aparcamientos, aseos, etc.).

CAPÍTULO II: CONDICIONES COMUNES A TODOS LOS USOS

Artículo 6.2.1 Actividades permisibles

Solamente podrán instalarse en las diferentes clases de suelo las actividades que, por su propia naturaleza o por aplicación de las medidas correctoras adecuadas, resultaren inocuas según lo dispuesto en la normativa sectorial aplicable.

Artículo 6.2.2 Usos y condiciones de la edificación

Además de las condiciones generales que se señalan para cada uso, éstos deberán cumplir, si procede, las generales de la edificación y de su entorno, y cuantas se deriven de la regulación que correspondan a la zona en que se encuentre.

Artículo 6.2.3 Usos en los sótanos

En los sótanos sólo podrán establecerse:

- a. Las instalaciones al servicio de la edificación.
- b. Aparcamientos y garajes, en cualquier planta del sótano.
- c. Se podrá compatibilizar la extensión de cualquier uso a la primera planta sótano cuando las condiciones de evacuación, ventilación, etc. así lo permitan y no exista una norma específica que lo prohíba. En estos casos, la superficie que se destine a estos usos en dicha planta computará a efectos de la edificabilidad máxima permitida de acuerdo con lo establecido en el

Artículo 6.2.4 Diferentes usos en un mismo edificio o local

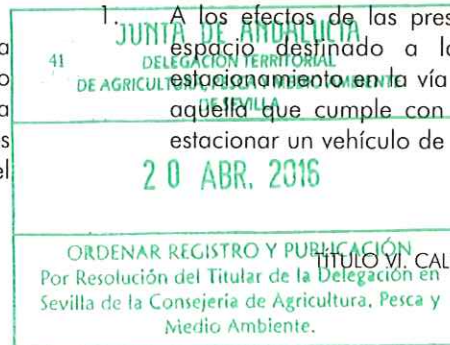
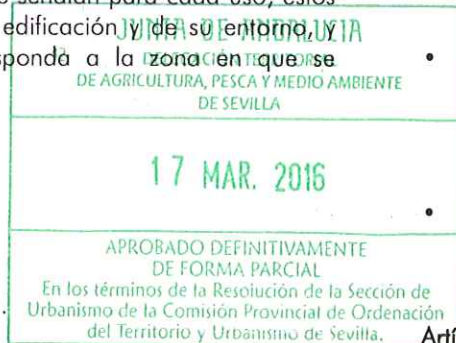
- Cuando en su mismo edificio o local se desarrollaran dos o más actividades, cada una de ellas cumplirá las condiciones de su uso respectivo.
- Para la definición de las condiciones de edificación que correspondieran al edificio que las albergue, se tendrá en cuenta el uso que ocupara mayor superficie útil.
- Cuando en las normas zonales u ordenanzas particulares de los planeamientos correspondientes se establezca, para usos situados en dos plantas contiguas, su necesaria conexión, se entenderá que ésta se resuelve siempre que estén comunicadas directamente entre sí mediante accesos que cumplan las condiciones exigidas por la normativa aplicable.

• Cuando el régimen de usos compatibles admita usos distintos al residencial, excluidos los asociados, en situaciones de plantas superiores a la primera, para su admisión, los locales deberán tener acceso independiente desde el exterior.

• En ningún caso se admitirán usos terciarios recreativos ni de comercio sobre viviendas.

Artículo 6.2.5 Dotación de aparcamientos

- 1. A los efectos de las presentes normas se entiende por aparcamiento el espacio destinado a la estancia de vehículos que no constituye estacionamiento en la vía pública. Se entiende por plaza de aparcamiento aquella que cumple con las condiciones exigidas en estas normas para estacionar un vehículo de motor de cuatro ruedas.



APROBACIÓN PROVISIONAL

normas urbanísticas

EL SECRETARIO

PLAN GENERAL DE ORDENACIÓN URBANÍSTICA DE LORA DE ESTEPA

- 2. La dotación mínima de plazas de aparcamiento será la que establezcan estas Normas para cada tipo de uso en concreto. No obstante, no será obligatoria esta dotación, siempre y cuando, el número total de plazas resultantes como consecuencia de la aplicación de dichas Normas, sea igual o inferior a seis (6), o cuando las edificaciones estén situadas en una calle de menos de seis (6) metros de latitud.
- 3. El Ayuntamiento podrá denegar la autorización de vado en calles de tráfico peatonal especialmente intenso. Cuando no sea posible la disposición del vado sobre otros viales, dicha denegación implicará la eximente de la dotación obligatoria de aparcamiento.
- 4. Igualmente, el Ayuntamiento podrá eximir de la obligación de disponer de la dotación de aparcamientos, reducirla o aceptar otras soluciones en aquellos edificios en los que concurren circunstancias que, a juicio de los servicios municipales competentes, desaconsejen la aplicación de los estándares de dotación de aparcamientos por razones derivadas de las características del edificio, las condiciones particulares del uso, la afección a elementos catalogados, la dificultad de acceso de vehículos, las características del viario o de la parcela, la proximidad a puntos conflictivos desde el punto de vista de la ordenación vial, y otros similares. La exención total o parcial requerirá informe municipal previo que justifique la admisibilidad del impacto generado por la inexistencia o disminución de la dotación de servicio de aparcamiento, así como las medidas correctoras a tomar a cuenta del promotor, y que deberá hacerse constar en la correspondiente licencia municipal.



2. A los efectos de su pormenorización en el espacio y el establecimiento de condiciones particulares, se distingue como uso pormenorizado el de vivienda, que a los efectos del presente Plan es toda edificación permanente habitable, cuyo destino principal, aunque no siempre exclusivo, sea satisfacer la necesidad de alojamiento, habitual o no, de personas físicas, con independencia de que la misma se desarrollen otros usos. Se consideran comprendidas en el concepto de vivienda sus instalaciones fijas, anejos vinculados o no, así como los espacios y elementos de uso comunitario y los de urbanización que permanezcan adscritos a la misma. Se excluye del concepto de vivienda las edificaciones de uso hotelero.

Se distinguen dos categorías de vivienda:

- a. Vivienda plurifamiliar: es la situada en edificio constituido por viviendas agrupadas con accesos y elementos resolviendo en copropiedad o comunidad de propietarios los elementos, usos y servicios secundarios o auxiliares de circulación vertical u horizontal y las instalaciones comunitarias, pudiendo disponer el acceso a las viviendas o apartamentos desde espacios comunes, que actúan como elemento de relación entre el espacio interior de las viviendas y la vía pública o desde espacio libre exterior. Pertenecen a esta categoría las viviendas bifamiliares, entendidas éstas como la constituida por dos (2) viviendas o apartamentos agrupados.
- b. Vivienda unifamiliar: es la situada en parcela independiente, en edificio aislado o agrupado horizontalmente a otro de vivienda o de distinto uso y con acceso exclusivo e independiente desde la vía pública o desde un espacio libre de uso público.



CAPÍTULO III: USO RESIDENCIAL

Artículo 6.3.1 Definición y Usos Pormenorizados.

- 1. Es Uso Global Residencial el que tiene por finalidad proporcionar el alojamiento permanente a las personas que configuran un núcleo con los comportamientos habituales de las familias, tengan o no relación de parentesco.

- 3. Vivienda libre y Vivienda Protegida.
 - a. La identificación de un sector o área de reforma interior con el uso global de residencial obligará, en aquellos casos que cuenten con una densidad superior a 15 viviendas por hectárea a desarrollar el uso pormenorizado de vivienda en dos clases, el de vivienda libre y el de vivienda protegida en los porcentajes establecidos en la ficha que establece las condiciones particulares para cada ámbito.

JUNTA DE ANDALUCÍA
DELEGACIÓN TERRITORIAL
DE AGRICULTURA, PESCA Y MEDIO AMBIENTE
DE SEVILLA

17 MAR. 2016

APROBADO DEFINITIVAMENTE
DE FORMA PARCIAL
En los términos de la Resolución de la Sección de Urbanismo de la Comisión Provincial de Ordenación Urbanística de Sevilla

20 ABR. 2016

ORDENAR REGISTRO Y PUBLICACIÓN
Por Resolución del Titular de la Delegación en Sevilla de la Consejería de Agricultura, Pesca y Medio Ambiente

EL SECRETARIO



- b. A los efectos del presente Plan, es vivienda libre aquel uso pormenorizado de vivienda que no está obligado a ajustarse al régimen del artículo 5.2.2 de estas Normas relativo a la calificación de vivienda protegida.
- c. El uso de vivienda protegida, a los efectos de su calificación urbanística, será identificado por los instrumentos de desarrollo y de detalle, en aquellos sectores y áreas obligados a ello, de conformidad con lo dispuesto en el artículo 5.2.3 de estas Normas. La regulación de las condiciones del uso pormenorizado de vivienda protegida se ajustará a lo establecido en la Ley andaluza 13/2005 y normas reglamentarias que la desarrollen, aplicándose de manera complementaria las disposiciones establecidas en los artículos siguientes de este Capítulo para el uso pormenorizado de vivienda, garantizando que el destino de las mismas sea el establecido en el art.5.2.2
- d. El uso de vivienda protegida no podrá ser sustituido por el de vivienda libre ni por otros usos pormenorizados, y únicamente admitirá como usos compatibles permitidos los pormenorizados del uso global terciario y los de equipamientos y servicios públicos, con un límite del diez por ciento (10%) de la máxima edificabilidad permitida sobre la parcela.

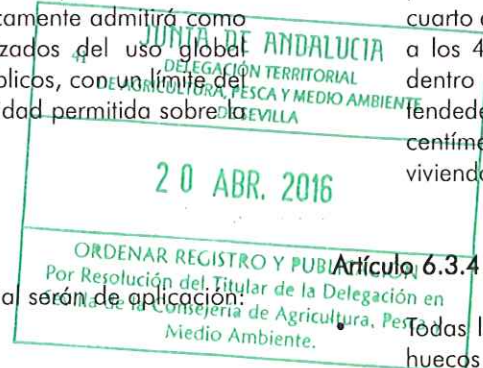
Artículo 6.3.3 Condiciones de uso y programa de la vivienda

- Las condiciones de uso y programa de las viviendas se ajustarán a la normativa mínima de Vivienda de Protección Oficial o norma que la sustituya, y cumplirán las normas generales de la edificación establecidas en el presente Plan. En todo caso dispondrá como mínimo de cocina, estancia-comedor, cuarto de aseo, dormitorio principal o dos dormitorios sencillos.
- Igualmente, se ajustarán a las condiciones establecidas en la Sección 2ª, Capítulo II, Título II del Decreto 72/1.992, de 5 de Mayo, que aprobó las Normas Técnicas para la Accesibilidad y la Eliminación de Barreras Arquitectónicas, Urbanísticas y en el Transporte en Andalucía, o norma que lo sustituya.
- Cuando las condiciones particulares de zona o las normas específicas de aplicación no lo impidan, pondrán disponerse apartamentos compuestos por una estancia-comedor-cocina, que también podrá ser dormitorio, y un cuarto de aseo completo. La superficie del apartamento no podrá ser inferior a los 40 metros cuadrados ni superior a los 60 metros cuadrados útiles, dentro de los cuales no se incluirán terrazas, balcones, miradores, tenderos, ni espacios con altura libre inferior a doscientos veinte (220) centímetros. A todos los efectos, los apartamentos computan como viviendas.

Artículo 6.3.2 Aplicación

Las condiciones que se señalan para el uso residencial serán de aplicación:

- a. En las obras de nueva edificación.
- b. En las obras de reforma en la parte y condiciones que les afecte.
- c. En el resto de los tipos de obras cuando su aplicación no suponga desviación importante de los objetivos de las mismas.



Artículo 6.3.4 Vivienda o apartamento exterior.

- Todas las piezas habitables de las viviendas de nueva edificación tendrán huecos que abran a espacio abierto o a patios de luces que cumplan las condiciones establecidas en estas Normas y, al menos, una (1) pieza recaerá sobre calle o espacio libre público.
- Ninguna vivienda en edificio plurifamiliar de nueva edificación tendrá pieza habitable alguna con el piso en nivel inferior al del terreno en contacto con ellas.



Aprobado Provisionalmente
por acuerdo de Ayuntamiento Pleno
de fecha de hoy; Conste y Certifico.

Lora de Estepa 24 JUN 2015

APROBACIÓN PROVISIONAL

normas urbanísticas

PLAN GENERAL DE ORDENACIÓN URBANÍSTICA DE LORA DE ESTEPA



Artículo 6.3.5 Vivienda o apartamento interior.

- Salvo que las condiciones particulares de zona lo prohibieran expresamente se permitirán también viviendas interiores, que en todo caso deberán reunir las siguientes condiciones:
- Todas las piezas habitables de la vivienda tendrán huecos que abran a espacio abierto o a patios de luces que cumplan las condiciones establecidas en estas Normas.
- Al menos dos (2) piezas tendrán huecos que abran sobre patios viveros, salvo que se trate de viviendas de un solo dormitorio o de apartamentos, en los que bastará con un (1) hueco en la pieza principal.

• En los edificios de viviendas en los que fuese obligado disponer de ascensores, se instalará al menos uno por cada treinta (30) viviendas o fracción superior a quince (15).

Artículo 6.3.6 Altura de los techos

La distancia libre mínima medida verticalmente entre el suelo y el techo será de doscientos cincuenta (250) centímetros, al menos en el setenta y cinco por ciento (75%) de su superficie útil, pudiendo reducirse hasta doscientos veinte (220) centímetros en el resto. En viviendas unifamiliares desarrolladas en dos o más niveles podrán mantener alturas inferiores a doscientos cincuenta (250) centímetros hasta en el cincuenta y cinco por ciento (55%) de la superficie útil. Esta altura no podrá reducirse de los doscientos veinte (220) centímetros.

Artículo 6.3.8 Dotación de Aparcamientos.

- Como mínimo se dispondrá de una (1) plaza de aparcamiento por cada cien (100) metros cuadrados de edificación o fracción superior a cincuenta (50), y en todo caso, por cada unidad de vivienda o apartamento. Todo ello salvo lo dispuesto en el artículo 6.2.5.
- Los aparcamientos sobre el espacio libre de la parcela edificable sólo podrán ocupar como máximo el cuarenta por ciento (40%) de dicho espacio libre. El resto de la dotación necesaria debe ubicarse en garaje.


Artículo 6.3.7 Accesos comunes a las viviendas

- En edificios de viviendas colectivas se podrá acceder a cada una de las viviendas desde el espacio público exterior a través de espacios comunes.
- Los recorridos de acceso a las viviendas se ajustarán a las condiciones de protección contra incendios del Código Técnico de la Edificación, a lo estipulado en los Decretos 72/1992 y 298/1995 de la Junta de Andalucía para la Accesibilidad y Eliminación de Barreras y en la Ley 1/1999, de 31 de Marzo, de Atención a las Personas con Discapacidad en Andalucía.

CAPÍTULO IV: USO DE ACTIVIDADES ECONÓMICAS

Artículo 6.4.1 Definición y usos pormenorizados

1. El uso global de Actividades Económicas engloba tanto las actividades que tienen por finalidad llevar a cabo las operaciones de elaboración, transformación, tratamiento, reparación, manipulación, almacenaje y distribución de productos materiales así como el desarrollo y producción de sistemas informáticos, audiovisuales y otros similares, independientemente de su tecnología, como aquellas que tienen por finalidad la prestación de servicios tales como el comercio al por menor en sus distintas formas, los de información, administración, gestión, actividades de intermediación financiera u otras similares, y las actividades ligadas a la vida de ocio y relación





2. Este uso global comprende los siguientes usos pormenorizados:

a. INDUSTRIA Y ALMACENAMIENTO

Comprende aquellas actividades cuyo objeto principal es la obtención o transformación de productos por procesos industriales, e incluye funciones técnicas, económicas y las especialmente ligadas a la función principal, tales como la reparación, guarda o depósito de medios de producción y materias primas, así como el almacenaje de productos acabados para su suministro a mayoristas, instaladores, fabricantes, etc., pero sin venta directa al público o al menos sin constituir ésta su actividad principal. Igualmente comprende aquellas actividades independientes cuyo objeto principal es el depósito, guarda, custodia y distribución de bienes, productos, y mercancías con exclusivo suministro a mayoristas, instaladores, fabricantes, distribuidores y, en general, los almacenes sin servicio de venta directa al público. Se exceptúan los almacenes anejos a comercios u oficinas.

En función de su naturaleza y a los efectos de estas Normas y, en su caso, el establecimiento de condiciones particulares, se distinguen las siguientes categorías

a.1. Industrias manufactureras, que incluye las actividades siguientes

a.1.1 Industrias agroalimentarias destinadas a la producción de: elaboración de vinos y destilación de alcoholes, productos lácteos, cerveza y malta, jarabes y refrescos, mataderos, salas de despiece, aceites y harinas de pescado, margarina y grasas concretas, fabricación de harina y sus derivados, extractoras de aceite, fabricación de conservas de productos animales y vegetales, fabricación de féculas industriales, azucareras, almazaras y aderezo de aceitunas.

a.1.2 Industrias textiles y del papel destinadas a: lavado, desengrasado y blanqueado de lana, obtención de fibras artificiales, tintado de fibras, fabricación de tableros de fibra de partículas y de contrachapado.

a.1.3 Instalaciones relacionadas con el caucho y sus aplicaciones.

a.1.4 Complejos e instalaciones siderúrgicas destinadas a: fundición, forja, estirado, laminación, trituración y calcificación de minerales metálicos.

a.1.5 Instalaciones para el trabajo de metales, destinadas a: embutido y corte, revestimiento y tratamientos superficiales, calderería en general, construcción y montaje de vehículos y sus motores, y construcción de estructuras metálicas.

a.1.6 Instalaciones para la construcción y reparación de buques, embarcaciones y otras instalaciones marítimas.

a.1.7 Instalaciones para la construcción y reparación de aviones y sus motores.

a.1.8 Instalaciones para la construcción de material ferroviario.

a.1.9 Fabricación del vidrio.

a.1.10 Fábricas de piensos compuestos.

a.1.11 Industria de aglomerado de corcho.


a.1.12 Instalaciones de trituración, aserrado, tallado y pulido de piedra con potencia instalada superior a 50 CV.

a.1.13 Fabricación de baldosas de terrazo, de ladrillos, tejas, azulejos y demás productos cerámicos.

a.1.14 Fabricación y tratamiento de productos a base de elastómeros y de fibras minerales artificiales.



EL SECRETARIO



- a.1.15 Talleres de géneros de punto y textiles.
- a.1.16 Instalaciones relacionadas con el tratamiento de pieles cueros y tripas.
- a.1.17 Lavanderías industriales.
- a.1.18 Instalaciones de fabricación de la madera y fabricación de muebles.
- a.1.19 Talleres de reparación de vehículos a motor y de maquinaria de peso máximo autorizado superior a 3.500 Kg
- a.1.20 Talleres de carpintería metálica y cerrajería.
- a.1.21 Instalaciones de desguace y almacenamiento de chatarra.

hacerse mediante intermediarios. Se incluye también en este grupo la prestación de servicios directos a los usuarios, tales como lavanderías, reparación de calzado, etc.

a.2.6 Producción artesanal y oficios artísticos. Comprende las actividades cuya función principal es la obtención, transformación, conservación, restauración o reparación de bienes y productos de productos, generalmente individualizables, por procedimientos no seriados o en pequeñas series, en las que la intervención directa del operario o artesano adquiere especial relevancia.

a.3 **Taller doméstico:** Se refiere al uso compartido, en una misma unidad o local, de una actividad inocua correspondiente al uso de talleres artesanales en las categorías a.2.3, a.2.4, a.2.5 y a.2.6, con una vivienda o apartamento, que cumplirá en cualquier caso su programa mínimo, y siempre que dicha actividad sea ejercida por el usuario de la vivienda, que la superficie destinada a taller sea igual o superior a un tercio (1/3) de la superficie útil de la vivienda y que ésta no sea superior a cincuenta (50) m². Se incluyen las actividades domésticas complementarias a la vivienda del titular con medios y fines artesanales, y de trabajo a domicilio.


a.2. **Talleres artesanales, pequeña industria y mantenimiento del automóvil, que incluye las actividades siguientes:**

- a.2.1 Talleres de reparación de vehículos a motor y de maquinaria de peso máximo autorizado inferior a 3.500 Kg.⁴¹
- a.2.2 Lavado y engrase de vehículos a motor.
- a.2.3 Talleres de reparaciones eléctricas.
- a.2.4 Talleres de carpintería de madera. Almacenes y venta de muebles.
- a.2.5 Reparación y tratamiento de productos de consumo doméstico. Comprenden aquellas actividades cuya función principal es reparar o tratar objetos de consumo doméstico con la finalidad de restaurarlos o modificarlos, pero sin que pierdan su naturaleza inicial. Pueden incluir la venta directa al público o

a.4. **Almacenamiento y Logística.** Incluye todo tipo de actividades demandadas por el transporte de mercancías las cuales, además del desplazamiento físico de las mismas, incluye otras como el almacenamiento, gestión de stocks, distribución, marketing, imagen corporativa, así como aquellas que aumentan el valor añadido del producto: embalaje, envasado, control de calidad y otras.

b. **USO DE SERVICIOS TERCIARIOS**

El uso de Servicios Terciarios comprende las actividades destinadas al comercio, mediante ventas al por menor, y que tienen lugar en locales independientes o agrupados cuya superficie para la exposición y venta, individual o del conjunto de locales agrupados, sea inferior o igual a los mil setecientos cincuenta metros cuadrados; las oficinas, bien de las empresas o a los particulares;



Lora de Estepa 24 JUN 2015

EL SECRETARIO



los servicios personales; los servicios destinados a proporcionar alojamiento temporal a las personas, los garajes-aparcamientos y las actividades ligadas a los espectáculos públicos y la vida de ocio y de relación.

En función de su naturaleza y a los efectos de estas Normas y, en su caso, el establecimiento de condiciones particulares, se distinguen las siguientes categorías:

b.1 Comercio.

La categoría de comercio se corresponde cuando el servicio terciario se destina al ejercicio de actividades relacionadas con el suministro directo de mercancías al público, mediante ventas al por menor.

Esta clase de uso, a los efectos de su pormenorización en el espacio y en su caso de la aplicación de condiciones particulares, se divide en las siguientes categorías:

b.1.1 Pequeño comercio: Cuando la actividad comercial tiene lugar en locales independientes o agrupados cuya superficie para la exposición y venta, individual o del conjunto de locales agrupados, sea inferior o igual a quinientos (500) metros cuadrados.

b.1.2 Mediano comercio: Cuando la actividad comercial tiene lugar en locales independientes o agrupados cuya superficie de venta, individual o del conjunto de locales agrupados, esté comprendida entre valores superiores a quinientos (500) metros cuadrados y menores a los mil setecientos cincuenta metros cuadrados.

b.2 Oficinas

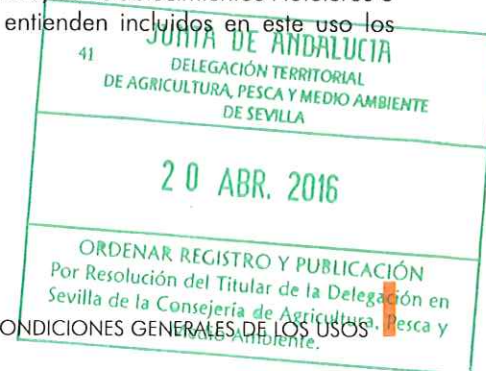
El uso específico de oficinas se corresponde con las actividades terciarias que se dirigen, como función principal, a prestar servicios de carácter administrativo privado, técnicos, financieros, de

información u otros, realizados básicamente a partir del manejo y transmisión de información, bien a las empresas o a los particulares. Se incluyen en esta categoría actividades puras de oficina, así como funciones de esta naturaleza asociadas a otras actividades principales no de oficina (industria, construcción o servicios) que consuman un espacio propio e independiente. Asimismo, se incluyen servicios de información y comunicaciones, agencias de noticias o de información turística, sedes de participación, política o sindical, organizaciones asociativas, profesionales, religiosas o con otros fines no lucrativos y otras que presenten características adecuadas a la definición anterior, así como todas las asociadas a actividades industriales o de servicios que consumen espacio propio e independiente de la actividad principal, y cuantas otras cumplieren funciones análogas. Se excluyen los servicios prestados por las Administraciones Públicas que se incluyen en el uso de Equipamientos y Servicios Públicos.

Asimismo, se incluyen en esta clase de uso los de atención directa a clientes para servicios personales, tales como peluquerías, salones de belleza, de bronceado, consultas de medicina general y especializadas de carácter privado y despachos profesionales domésticos tal y como se definen en el artículo 6.5.18.

b.3 Hotelero.

Es aquel servicio destinado a proporcionar alojamiento temporal a las personas. Esta clase de uso, a los efectos de las presentes Normas y atendiendo a las diferentes modalidades de alojamientos, se remite a las vigentes normas sectoriales en la materia concretamente al Decreto 47/2004, de 10 de Febrero, de Establecimientos Hoteleros o norma que lo sustituya. No se entienden incluidos en este uso los apartamentos turísticos.





b.4 Recreativo

Corresponde al conjunto de operaciones tendentes a ofrecer y procurar al público situaciones de ocio, diversión, esparcimiento o consumición de bebidas y alimentos; se consideran tales las actividades relacionadas con este carácter por la legislación autonómica específica: Decreto 78/2002, de 26 de febrero (Nomenclátor y Catálogo de Espectáculos Públicos, Actividades Recreativas y Establecimientos Públicos). Se distinguen:

b.4.1. Actividades Recreativas Genéricas: se incluyen los establecimientos relacionados dentro de los epígrafes III.2.1, III.2.2 y III.2.4 del Anexo III del Nomenclátor, excepto los específicamente incluidos dentro de las categorías siguientes.

b.4.2. Actividades Recreativas Especiales: se consideran como tales los epígrafes III.2.1.a), III.2.1.b), III.2.1.f), III.2.2.f), III.2.3, III.2.6 y III.2.7 del Anexo III del Nomenclátor.

b.4.3. Actividades Recreativas Deportivas: se incluyen en esta categoría el epígrafe III.2.4 del Anexo III del Nomenclátor.

b.4.4. Hostelería genérica: se consideran tales las actividades incluidas en el epígrafe III.2.8 del Anexo III del Nomenclátor, excepto las específicamente incluidas dentro de "Hostelería especial".

b.4.5. Hostelería especial y esparcimiento: se incluyen las actividades relacionadas en el epígrafe III.2.9 y la correspondiente al epígrafe III.2.8.f) del Anexo III del Nomenclátor.

b.4.6. Actividades Recreativas Culturales: se incluyen en esta categoría las actividades comprendidas en el epígrafe III.2.5 del anexo III del Nomenclátor.

b.5 Espectáculos públicos.

Comprende las funciones ofrecidas públicamente por una empresa u organizador para la diversión o contemplación intelectual y dirigida a atraer la atención de los espectadores asistentes; se consideran tales las actividades relacionadas con este carácter por la legislación autonómica específica: Decreto 78/2002, de 26 de febrero (Nomenclátor y Catálogo de Espectáculos Públicos, Actividades Recreativas y Establecimientos Públicos). Se distinguen:

b.5.1. Espectáculos Genéricos: se incluyen en este uso todos los establecimientos relacionados dentro del epígrafe III.1 del Anexo III del Nomenclátor, excepto los específicamente incluidos dentro de la categoría "Especiales"

b.5.2. Espectáculos Especiales: se consideran como tales los epígrafes III.1.1.c), III.1.1.d), III.1.2.b), III.1.2.c), III.1.3.b), III.1.3.c), III.1.4, III.1.5 y III.1.6 del Nomenclátor.

b.6 Agrupaciones Terciarias

Conjunto funcionalmente unitario de todos, o al menos dos, de los usos pormenorizados de hotelero, comercio, oficinas, recreativo y espectáculos públicos.

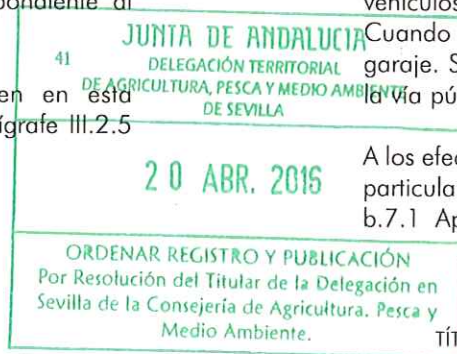
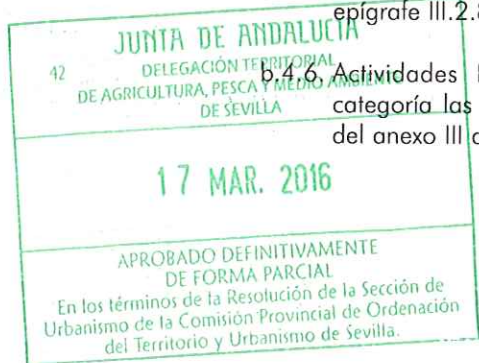
b.7 Garaje-Aparcamiento

Se entiende como aparcamiento el espacio destinado a la estancia de vehículos, que no constituye estacionamiento en la vía pública.

Cuando se ubica en espacio edificado adquiere la condición de garaje. Se entiende como estacionamiento el espacio destinado, en la vía pública, a la permanencia temporal de un vehículo.

A los efectos de estas normas y del establecimiento de las condiciones particulares se distinguen las siguientes clases:

b.7.1 Aparcamiento público: Es el destinado a la provisión de plazas



de aparcamiento de uso público. Su régimen de utilización característico es el transitorio o de rotación, en el que cualquier usuario puede acceder a cualquier plaza con estancia, generalmente, de corta o media duración.

b.7.2 **Aparcamiento privado:** Es el destinado a la provisión de las plazas de aparcamiento exigidas como dotación al servicio de los usos de un edificio o a mejorar la dotación al servicio de los usos del entorno (aparcamientos de residentes). Su régimen de utilización predominante es el estable, en el que sus usuarios acceden a plazas generalmente determinadas y de larga duración. Las plazas de aparcamiento destinadas a mejorar la dotación al servicio de los usos del entorno tienen el carácter de plazas de libre disposición. La conversión de estas plazas en aparcamiento público requerirá el cumplimiento de las condiciones particulares que para la implantación de los mismos se establecen en las presentes Normas, y quedará supeditada a informe favorable de los servicios municipales competentes tras el análisis de la capacidad funcional del aparcamiento para su utilización pública o mixta.

El aparcamiento público estará dotado de acceso peatonal independiente desde la vía o espacio libre público, pudiéndose eximir de esta condición los aparcamientos mixtos en los que no exista ninguna plaza vinculada al uso residencial.

En obras de nueva edificación, los aparcamientos mixtos deberán reunir en su conjunto las condiciones propias de los aparcamientos públicos. No obstante, cuando dispongan de separación funcional, podrán aplicarse parámetros dimensionales conformes con la diferenciación establecida.



**Aprobado Provisionalmente
 por acuerdo de Ayuntamiento Pleno
 de fecha de hoy; Conste y Certifico.**

Lora de Estepa 24 JUN. 2015.....

EL SECRETARIO



d. USO DE ESTACIONES DE SERVICIO Y UNIDADES DE SUMINISTRO DE VENTA DE CARBURANTES.

Es aquel servicio donde se expendan al público combustibles hidrocarburos, pudiendo además brindar otros servicios o suministros para vehículos.

e. SERVICIOS AVANZADOS

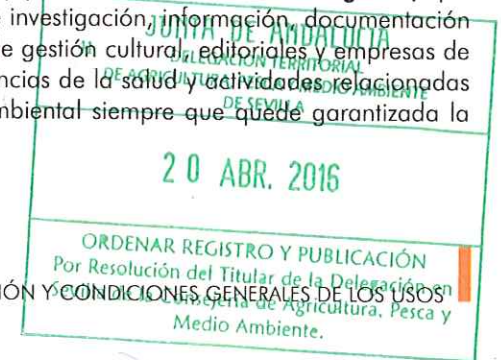
Que comprenden aquellas actividades basadas fundamentalmente en nuevas tecnologías, cuyo objeto de producción es el manejo de información, el desarrollo y producción de sistemas informáticos, audiovisuales y otros similares, cálculo y proceso de datos y, en general, actividades de investigación, desarrollo e innovación.

En función de su naturaleza y a los efectos de estas normas y, en su caso, el establecimiento de condiciones particulares, se distinguen las siguientes categorías:

e.1 Tecnologías de la Información y las Comunicaciones, que incluye las actividades de desarrollo o fabricación de productos informáticos, electrónicos y de telecomunicaciones.

e.2 Servicios empresariales cualificados, que incluye las actividades que prestan servicios de aplicación de nuevas tecnologías, suministros de bienes y servicios digitalizados, el mantenimiento y reparación de equipos informáticos, telecomunicaciones así como las que prestan servicios para la mejora del funcionamiento de otras empresas

e.3 Investigación, desarrollo y producción en sectores emergentes, que incluye las actividades de investigación, información, documentación y asesorías, actividades de gestión cultural, editoriales y empresas de creación audiovisual, ciencias de la salud y actividades relacionadas con la industria medioambiental siempre que quede garantizada la ausencia de riesgos.



3. En suelos urbanos y urbanizables de uso global distinto al de Actividades Económicas queda expresamente prohibida la nueva implantación de las actividades siguientes:
- Actividades incluidas en los anexos 1º y 2º de la Ley 7/2.007 de Gestión de la Calidad Ambiental en Andalucía; se exceptúan las incluidas en los epígrafes 1c (infraestructuras de transporte colectivo de pasajeros, modificado por la Ley 8/2001, de 12 de julio, de Carreteras de Andalucía) y 41 (grandes establecimientos comerciales, modificado por la Ley 6/2002, de 16 de diciembre, por la que se modifica la Ley 1/1996, de Comercio Interior de Andalucía) del anexo 2º de la citada Ley 7/2.007.
 - Actividades incluidas en los epígrafes 1, 3, 5 (segundo supuesto), 6, 24, 25, 29 (primer supuesto), 30, 31, 32 y 34 del anexo 3º de la citada Ley 7/2.007. Respecto al epígrafe 10 del mismo, se prohíbe en edificación compartida con uso residencial.
 - Actividades incluidas en el Catálogo de Actividades Potencialmente Contaminadoras de la Atmósfera.
4. Para la efectiva implantación de cualquiera de los usos pormenorizados del uso global de Actividades Económicas, tanto el procedimiento de Calificación Ambiental como el de Apertura, se instruirán y resolverán en base a los siguientes criterios:
- Garantizar el cumplimiento de las Normas de Prevención Acústica del Decreto 326/2003 (Estudio Acústico, Normas de prevención de Actividades Específicas, etc.).
 - Garantizar la ausencia de molestias a la población por emisión de otros contaminantes atmosféricos.
 - Evitar molestias derivadas del aumento del tráfico rodado que genere la actividad.
5. En todo caso, para la nueva implantación de cualquiera de los usos pormenorizados del uso global de Actividades Económicas permitidos por las condiciones particulares de cada zona de ordenanza, las actividad quedará condicionada a la constatación efectiva del cumplimiento de los Niveles de Emisión Exterior (N.A.E.) y las exigencias de aislamiento acústico exigibles.

SECCION I. CONDICIONES DEL USO PORMENORIZADO DE INDUSTRIA Y ALMACENAMIENTO.

Artículo 6.4.2. Aplicación.

- Las condiciones que se señalan para el uso industrial serán de aplicación:
 - En los edificios o construcciones de nueva edificación.
 - En las obras de reforma en la parte y condiciones que les afecten.
 - En el resto de las obras en los edificios cuando no represente desviación importante de los objetivos de las mismas.
- Las presentes Normas, así como las Ordenanzas y demás regulaciones que se promulguen en lo sucesivo sobre usos industriales, protección de medio ambiente y contra la emisión de agentes contaminantes, será de obligatorio cumplimiento sin necesidad de acto previo de sujeción individual, tanto para las instalaciones de nueva edificación o de reforma como para las ya instaladas cuyos ruidos, vibraciones, emisiones de humo, etc. sobrepasen los límites que en ella se fijen. Los usos legalmente ya instalados cuyos ruidos, vibraciones, emisiones de humo, etc. sobrepasen los límites que en ellas se fijen deberán adaptarlos en el plazo máximo de dos años desde la entrada en vigor del presente Plan o, en su caso, en el plazo máximo establecido por la regulación sectorial de que se trate.



A P R O B A C I Ó N P R O V I S I O N A L
n o r m a s u r b a n í s t i c a s



- 3. El Ayuntamiento, en desarrollo de las presentes Normas y ejerciendo la capacidad que la legislación le confiere, podrá redactar y aprobar unas Ordenanzas Reguladoras del uso pormenorizado "Industria y almacenamiento" que, sin contradecir las determinaciones de este Plan General, ni ampliar los límites aquí fijados, concreten y pormenorizen los distintos parámetros ambientales, aguas residuales, contaminación atmosférica, olores, incendios, peligro de explosión, ruidos y vibraciones, y sus tolerancias.
- 4. El Ayuntamiento promoverá el progresivo traslado a suelos adecuados de toda aquella actividad productiva generadora de molestias a los usuarios de zonas residenciales. De igual modo, se promoverá el traslado a los suelos con la calificación oportuna de aquellos usos fuera de ordenación que incumplan las disposiciones vigentes en materia de seguridad, salubridad y medio ambiente urbano y natural

- b. Ningún paso horizontal o en rampa tendrá una anchura menor de cien (100) centímetros.
- 3. Servicio de aseo.
 - a. Las construcciones o instalación que alberguen usos de Actividades Económicas, salvo los talleres domésticos, tendrán aseos independientes para los dos sexos, que contarán con un retrete, un lavabo y una ducha para cada veinte (20) trabajadores o fracción y por cada mil (1.000) metros cuadrados de superficie de producción o almacenaje o fracción superior a quinientos (500) metros cuadrados. La distancia mínima de suelo a techo en los aseos podrá reducirse hasta un mínimo de doscientos cincuenta (250) centímetros.
 - b. No obstante, en los talleres domésticos y en los usos industriales y de almacenamiento no se exigirá la disposición de aseos separados por sexos, a menos que de la aplicación del epígrafe anterior resulte más de un inodoro/lavado/ducha. La ducha será exigible cuando ello se derive del carácter de la actividad.

Artículo 6.4.3 Condiciones comunes a todas las categorías.

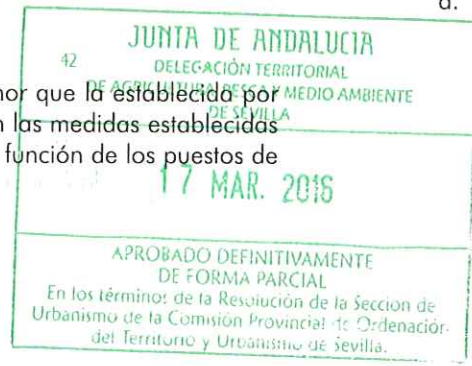
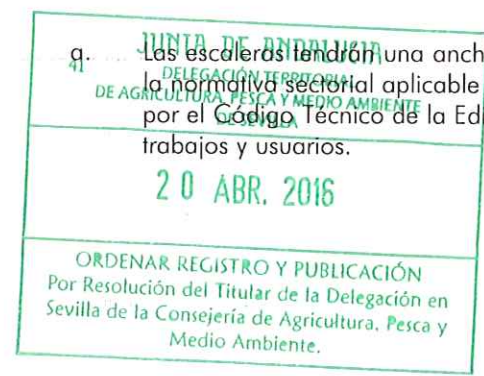
1. Dimensiones de los locales

A los efectos de la aplicación de las determinaciones que hagan referencia a las dimensiones máximas de la superficie destinada a la actividad económica ésta se entenderá como la suma de la superficie edificada de los locales destinados específicamente a dichas actividades y de la superficie edificada destinada a usos asociados. Quedan excluidas del cómputo de superficie edificada las ocupadas por instalaciones o dispositivos destinados a la depuración de emisiones gaseosas o líquidas.



2. Circulación interior

a. Las escaleras tendrán una anchura no menor que la establecida por la normativa sectorial aplicable y cumplirán las medidas establecidas por el Código Técnico de la Edificación en función de los puestos de trabajos y usuarios.



- c. No será exigida esta dotación de aseos cuando las edificaciones productivas sean meros contenedores que aún no cuentan con un uso pormenorizado definido. En este caso no se concederá la preceptiva licencia de ocupación de la edificación hasta tanto no se defina su uso y se garantice el cumplimiento de esta dotación de aseos.
- 4. Dotación de aparcamientos
 - a. Se dispondrá como mínimo de una (1) plaza de aparcamiento por cada cien (100) metros de superficie edificada, a excepción de los talleres de reparación de automóviles que dispondrán de una (1) plaza de aparcamiento por cada veinticinco (25) metros cuadrados de superficie útil del taller. En cualquier caso, las actividades que precisen estacionamiento prolongado de vehículos que causen molestias en la vía pública, habrán de disponer en el interior de la parcela un aparcamiento dimensionado en función de la ocupación



media prevista para la actividad. De la misma forma, habrá de acreditarse convenientemente que las operaciones de carga y descarga de mercancías se efectúa en el interior de las parcelas, o en espacios habilitados al efecto (zonas de carga y descarga) para evitar interferencias con la circulación en vía pública.

- b. Los aparcamientos sobre el espacio libre de la parcela edificable sólo podrán ocupar el cuarenta por ciento (40%) de dicho espacio libre. El resto de la dotación necesaria debe ubicarse en garaje.
- c. Con independencia de lo dispuesto en los apartados anteriores, cuando la superficie de la actividad supere los trescientos cincuenta (350) metros cuadrados, se dispondrá una zona exclusiva de carga y descarga en el interior de la parcela, dentro o fuera del edificio, de, al menos, nueve (9) metros de longitud por tres (3) metros de anchura, y dispuesta para que pueda estacionar un camión, con unas bandas perimetrales libres de un (1) metro, y que constituye la unidad operativa de carga y descarga. Para superficies superiores a setecientos (700) metros cuadrados, deberá duplicarse dicho espacio y reservarse una unidad operativa de carga y descarga más por cada quinientos (500) metros cuadrados más de superficie.

5. Condiciones constructivas

- a. En zonas de uso de uso global y principal distinto al de Actividades Económicas, cualquier nuevo edificio destinado a éste uso dispondrá los muros de separación con los colindantes no industriales, a partir de los cimientos, dejando un espacio libre medio interior de quince (15) centímetros, con un mínimo de cinco (5) centímetros, o solución técnica equivalente que justificadamente pueda adoptarse.
- b. En el caso de que varias actividades compartan un mismo edificio, las condiciones de aislamiento acústico y transmisión sonora entre ellas deberán atenerse a lo dispuesto en la normativa sectorial aplicable de ámbito municipal o autonómico.

6. Vertidos Industriales

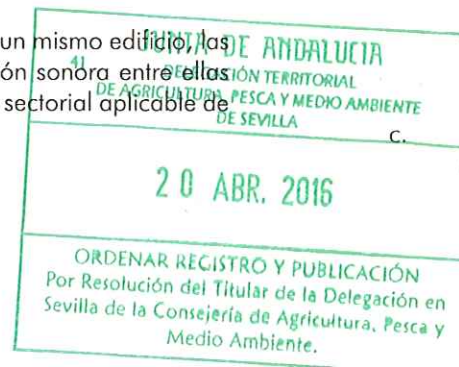
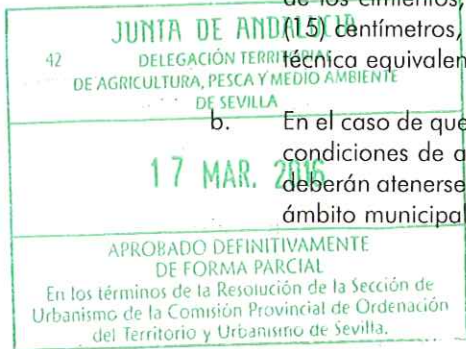
- a. Las aguas residuales procedentes de procesos de elaboración industrial habrán de decantarse y depurarse previamente en la propia industria, de manera que queden garantizados unos niveles de DBO, de residuos minerales, etc., similares a los de uso doméstico y asumibles por los sistemas de depuración municipales. Las instalaciones cuya producción de aguas residuales tengan parámetros admisibles podrán verter directamente con sifón hidráulico interpuesto.
- b. Las instalaciones industriales que produzcan vertidos a la red de colectores deberán cumplir los límites establecidos en las normas medioambientales y por las ordenanzas municipales que le sean de aplicación.

Artículo 6.4.4. Condiciones de implantación de las Actividades de Industria manufacturera, pequeña industria y talleres en zona con uso global diferente.

En zonas de uso global y determinado distinto al de Actividades Económicas las actividades incluidas en el uso pormenorizado de Industria manufacturera, pequeña industria y talleres, deberán cumplir las siguientes condiciones:

1. Industria manufacturera

- a. Estar el uso permitido por las condiciones particulares de la zona.
- b. Estar ubicado en parcela independiente como uso exclusivo, o en la planta baja de edificios con otros usos, con una superficie máxima de trescientos (350) metros cuadrados en total, salvo que las condiciones particulares de la zona obliguen a una de superficie inferior.
- c. No tratarse de usos que tengan zonas clasificadas como de riesgo especial alto o medio según el Código Técnico de la Edificación,



Documento Básico de Seguridad en caso de Incendio (DB SI) o cualquier disposición que la supliere.

con otros usos, con una superficie máxima de trescientos (350) metros cuadrados en total, salvo que las condiciones particulares de la zona obliguen a una de superficie inferior.

- d. En todo caso, los talleres de mantenimiento de vehículos de transporte de viajeros y mercancías (autobuses y camiones) de peso máximo autorizado superior a tres mil quinientos kilos (3.500 Kg.) sólo se permitirán en zonas de uso global o pormenorizado determinado de Actividades Económicas.
- e. Los accesos para el público y para carga y descarga serán independientes de los del resto de la edificación.

- c. No tratarse de usos que tengan zonas clasificadas como de riesgo especial alto o medio según el Código Técnico de la Edificación, Documento Básico de Seguridad en caso de Incendio (DB SI) o cualquier disposición que la supliere.
- d. Los accesos para el público y para carga y descarga serán independientes de los del resto de la edificación.

2. Talleres artesanales, pequeña industria y mantenimiento del automóvil

- a. Estar el uso permitido por las condiciones particulares de la zona.
- b. Estar ubicado en parcela independiente como uso exclusivo, o en edificios con otros usos, con una superficie máxima de trescientos (350) metros cuadrados en total, salvo que las condiciones particulares de la zona obliguen a una de superficie inferior.
- c. Los accesos para el público y para carga y descarga serán independientes de los del resto de la edificación, salvo para los talleres de mantenimiento del automóvil

SECCIÓN II. CONDICIONES DEL USO PORMENORIZADO SERVICIOS
TERCIARIOS.

Artículo 6.4.6. Condiciones particulares del uso de Comercio.

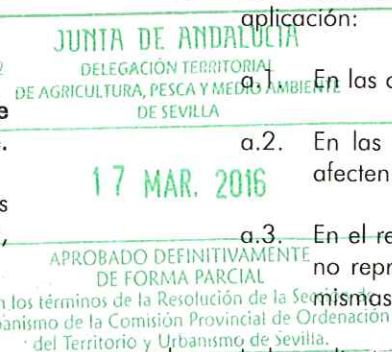
1. Aplicación.

- a. Las condiciones que se señalan para los servicios terciarios serán de aplicación:

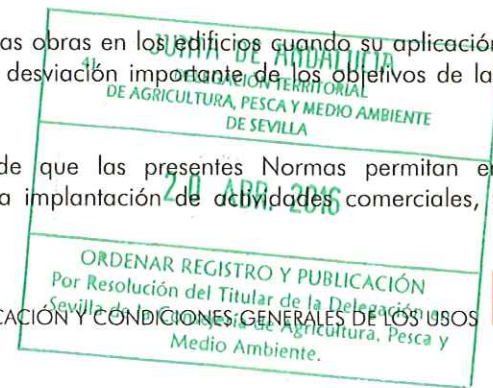
Artículo 6.4.5. Condiciones de implantación de las Actividades de Almacenamiento y Logística en zona con uso global diferente.

En zonas de uso global y determinado distinto al de Actividades Económicas las actividades incluidas en el uso pormenorizado de Almacenamiento y Logística, deberán cumplir las siguientes condiciones:

- a. Estar el uso permitido por las condiciones particulares de la zona.
- b. Estar ubicado en parcela independiente como uso exclusivo, o en edificios



- a.1. En las obras de nueva edificación.
- a.2. En las obras de reforma en la parte y condiciones que les afecten.
- a.3. En el resto de las obras en los edificios cuando su aplicación no representen desviación importante de los objetivos de las mismas.
- b. Independientemente de que las presentes Normas permitan en determinadas zonas la implantación de actividades comerciales, y



especialmente de comercio al por menor de productos alimentarios, comidas y bebidas preparadas, estos pueden prohibirse temporalmente en virtud de declaración de "Zonas Acústicamente Saturadas", delimitadas de acuerdo con las normas vigentes en materia de ruido y vibraciones.

2. Dimensiones.

A los efectos de la aplicación de las determinaciones que hagan referencia a la superficie de venta, esta dimensión se entenderá como la suma de la superficie útil de todos los locales en los que se produce el intercambio comercial o en los que el público accede a los productos, tales como mostradores, vitrinas y góndolas de exposición, probadores, cajas, espacios de permanencia y paso de los trabajadores y del público, incluido bares y restaurantes si existiesen en el interior del establecimiento o agrupaciones locales. Se excluyen expresamente las superficies destinadas a oficinas, almacenaje no visitable por el público, zonas de carga, descarga y aparcamientos de vehículos y otras dependencias de acceso restringido.

En ningún caso la superficie de venta será menor de seis (6) metros cuadrados y no podrá servir de paso ni tener comunicación directa con ninguna vivienda, salvo que se tratase de una edificación unifamiliar.

3. Circulación interior.

a. En los locales comerciales todos los recorridos accesibles al público tendrán una anchura mínima de ciento veinte (120) centímetros, ampliándose en función de la superficie y aforo considerado, según resulte de aplicación en las normas específicas contra incendios.

b. Los desniveles se salvarán mediante rampas o escaleras de anchura igual que el resto de los recorridos.

4. Escaleras.

a. El número de escaleras entre cada dos pisos será de una por cada quinientos (500) metros cuadrados de superficie de venta en el piso inmediatamente superior, o fracción mayor que doscientos cincuenta (250) metros cuadrados, con una anchura de, al menos, ciento treinta (130) centímetros. Las escaleras se localizarán en los lugares que provoquen menores recorridos.

b. En todo caso, prevalecerán, si son más exigentes, las condiciones establecidas en el Código Técnico de la Edificación sobre Seguridad en caso de Incendio (DB SI), y a lo estipulado en los Decretos 72/1992 y 298/1995 de la Junta de Andalucía para la Accesibilidad y Eliminación de Barreras y en la Ley 1/1999, de 31 de Marzo, de Atención a las Personas con Discapacidad en Andalucía, o normas que los sustituyan.

5. Ascensores.

Cuando el desnivel a salvar dentro del establecimiento sea superior a ocho (8) metros, se dispondrá un aparato elevador por cada quinientos (500) metros cuadrados por planta por encima de esa altura. Los elevadores podrán ser sustituidos por escaleras mecánicas siempre que haya, al menos, un aparato elevador que cumpla con los requisitos de accesibilidad y eliminación de barreras arquitectónicas.

6. Altura Libre de Pisos.

a. La distancia mínima de suelo a techo será de doscientos setenta (270) centímetros como mínimo. No obstante, se permitirá la reducción del parámetro antes indicado hasta un mínimo de doscientos cincuenta (250) centímetros en las entreplantas, en los pasillos, aseos y otras estancias no significativas. En las entreplantas el mínimo se observará tanto por encima como por debajo del forjado de entreplanta.



24 JUN 2016

A P R O B A C I Ó N P R O V I S I O N A L

n o r m a s u r b a n í s t i c a s

EL SECRETARIO

PLAN GENERAL DE ORDENACIÓN URBANÍSTICA DE LORA DE ESTEPA

- b. En actividades a implantar en edificios existentes en los cuales la altura libre suelo-forjado no alcance los doscientos setenta (270) centímetros, se admitirá la altura de que se disponga, sin que como fruto de las reformas a realizar se disminuyan las alturas existentes en actividades anteriormente implantadas en los mismos. En todo caso, la altura libre mínima habrá de alcanzar los doscientos cincuenta (250) centímetros, al exigirse como mínimo para cualquier espacio de trabajo por el R.D. 486/1997, de 14 de abril, sobre disposiciones mínimas de seguridad y salud en los lugares de trabajo, y siempre que se cumplieren las exigencias adicionales de superficie y volumen mínimos contenidos en dicha norma (Artículo A.2.1º del Anexo I: 2,00 m²/persona y 10,00 m³/persona).
- d. Cuando la actividad comercial tenga lugar en locales agrupados, los aseos podrán, igualmente, agruparse, manteniendo el número y condiciones que corresponde con la superficie total, incluidos los espacios comunes de uso público.
- e. En todo caso, prevalecerán, si son más exigentes, las condiciones establecidas en los Decretos 72/1992 y 298/1995 de la Junta de Andalucía para la Accesibilidad y Eliminación de Barreras y en la Ley 1/1999, de 31 de Marzo, de Atención a las Personas con Discapacidad en Andalucía, o normas que los sustituyan.

7. Aseos.

- a. Los locales destinados al comercio dispondrán de los siguientes servicios sanitarios: hasta cien (100) metros cuadrados, un retrete y un lavabo; por cada doscientos (200) metros cuadrados adicionales o fracción superior a cien (100), se aumentará un retrete y un lavabo, separándolos, en este caso, por cada uno de los sexos. Los locales que se destinen a bares, cafeterías y restaurantes dispondrán de un mínimo de dos unidades de retrete y lavabo, cualquiera que sea su superficie, separados para cada sexo.
- b. En los usos comerciales de venta menor de vehículos automóviles de cuatro ruedas, maquinaria industrial de envergadura y muebles, y considerando las especiales circunstancias que concurren en su desarrollo, el número de piezas de inodoros/lavados será de uno por cada doscientos (200) metros cuadrados de superficie de venta y otra por cada cuatrocientos (400) metros cuadrados adicionales o fracción superior a los doscientos (200) metros cuadrados.
- c. En ningún caso podrán comunicar directamente con el resto de los locales, para lo cual deberá instalarse un vestíbulo o espacio de aislamiento. En casos en que los aseos no destinen al público usuario de la actividad, sino a los trabajadores y empleados de la misma, el

8. Ordenación de la Carga y Descarga.

Cuando la superficie de exposición y venta sea superior a los quinientos (500) metros cuadrados, se dispondrá dentro del local una dársena con una altura libre mínima de trescientos cuarenta (340) centímetros, que se aumentará en una unidad por cada mil (1.000) metros cuadrados o fracción superior a quinientos (500). Las dimensiones mínimas de las dársenas serán de siete (7) metros de longitud y de cuatro (4) de latitud, y se dispondrán de tal forma que permitan las operaciones de carga y descarga en cada una de ellas simultáneamente sin entorpecer el acceso de vehículos.

b. Dotación de aparcamientos.

- a. En la categoría de Pequeño Comercio: Una plaza (1) de aparcamiento por cada cincuenta (50) metros cuadrados de sala de exposición y venta.
- b. En las categorías de Mediano Comercio: Una plaza (1) de aparcamiento por cada veinticinco (25) metros cuadrados de sala de exposición y venta.



- c. Los aparcamientos sobre el espacio libre de la parcela edificable sólo podrán ocupar el cuarenta por ciento (40%) de dicho espacio libre. El resto de la dotación necesaria debe ubicarse en garaje.
- d. En cualquier caso, las actividades que precisen estacionamiento prolongado de vehículos que causen molestias en la vía pública, habrán de disponer en el interior de la parcela un aparcamiento dimensionado en función de la ocupación media prevista para la actividad. De la misma forma, habrá de acreditarse convenientemente que las operaciones de carga y descarga de mercancías se efectúa en el interior de las parcelas, o en espacios habilitados al efecto (zonas de carga y descarga) para evitar interferencias con la circulación en vía pública.

10. Pasajes Comerciales.

Cuando las condiciones particulares de zona autoricen el establecimiento de pasajes comerciales en planta baja, éstos deberán tener acceso para el público por ambos extremos y una anchura superior a cuatro (4) metros.

11. Almacenaje de Productos Alimentarios.

Los locales destinados al comercio alimentario de superficie, de venta superior a cien (100) metros cuadrados dispondrán de un almacén o trastienda, que estará debidamente acondicionado para la conservación de los productos.

Artículo 6.4.7. Condiciones particulares del uso de Oficinas.

1. Dimensiones.

A los efectos de la aplicación de las determinaciones que hagan referencia a la superficie útil, esta dimensión se entenderá como la suma de la superficie útil de todos los locales en los que se produce la actividad de la oficina.

2. Accesos interiores, escaleras y ascensores

1. Todos los accesos a las oficinas desde los espacios de circulación comunes del edificio (vestíbulos, pasillos, etc.) tendrán una anchura de, al menos, ciento treinta (130) centímetros
2. El número de escaleras entre cada dos pisos será de una por cada quinientos (500) metros cuadrados de superficie en el piso inmediatamente superior, o fracción mayor que doscientos cincuenta (250) metros cuadrados, que se localizarán en los lugares que provoquen menores recorridos. La anchura libre mínima será de ciento veinte (120) centímetros.
3. Cuando el desnivel a salvar dentro del local sea superior a ocho (8) metros se dispondrá un aparato elevador por cada quinientos (500) metros cuadrados por planta sobre su altura.
4. En todo caso prevalecerán, si son más exigentes, las condiciones establecidas en el Código Técnico de la Edificación sobre Seguridad en caso de Incendios (DB SI), y lo estipulado en los Decretos 72/1992 y 298/1995 de la Junta de Andalucía para la Accesibilidad y Eliminación de Barreras y en la Ley 1/1999, de 31 de Marzo, de Atención a las Personas con Discapacidad en Andalucía, o normas que los sustituyan.

3. Altura Libre de Pisos.

1. La distancia mínima de suelo a techo será de doscientos setenta (270) centímetros como mínimo. No obstante, se permitirá la reducción del parámetro antes indicado hasta un mínimo de doscientos cincuenta (250) centímetros en las entreplantas y en los pasillos, aseos y otras estancias no significativas. En las entreplantas el mínimo se observará tanto por encima como por debajo del forjado de entreplanta.
2. En actividades a implantar en edificios existentes en los cuales la altura libre suelo-forjado no alcance los doscientos setenta (270)



JUNTA DE ANDALUCÍA
DELEGACIÓN TERRITORIAL
DE AGRICULTURA, PESCA Y MEDIO AMBIENTE
DE SEVILLA

12

17 MAR. 2016

APROBADO DEFINITIVAMENTE
DE FORMA PARCIAL
En los términos de la Resolución de la Sección de
Urbanismo de la Comisión Provincial de Ordenamiento
Territorial y Urbanismo de Sevilla.

41

JUNTA DE ANDALUCÍA
DELEGACIÓN TERRITORIAL
DE AGRICULTURA, PESCA Y MEDIO AMBIENTE
DE SEVILLA

20 ABR. 2016

ORDENAR REGISTRO Y PUBLICACIÓN
Por Resolución del Titular de la Delegación en
Sevilla de la Consejería de Agricultura, Pesca y



centímetros, se admitirá la altura de que se disponga, sin que como fruto de las reformas a realizar se disminuyan las alturas existentes en actividades anteriormente implantadas en los mismos. En todo caso, la altura libre mínima habrá de alcanzar los doscientos cincuenta (250) centímetros, y habrán de cumplimentarse las disposiciones mínimas de seguridad y salud en los lugares de trabajo.

4. Aseos.

1. Los locales de oficina dispondrán de los siguientes servicios sanitarios: hasta (100) metros cuadrados, un retrete y un lavabo; por cada doscientos (200) metros cuadrados más o fracción superior a cien (100), se aumentará un retrete y un lavabo, separándolos, en este caso, para cada uno de los sexos.
2. En locales destinados a servicios personales u oficinas con acceso de público (no mera gestión interna) se exigirán aseos para el público y, por consiguiente, al menos uno (1) adaptado a personas con discapacidad.
3. En ningún caso podrán comunicar directamente con el resto del local para lo cual deberá instalarse un vestíbulo o espacio intermedio.
4. En los edificios donde se instalen varias firmas, podrán agruparse los aseos, manteniendo el número y condiciones que corresponde a la superficie total, incluidos los espacios comunes de uso público desde los que tendrán acceso.
5. En todo caso, prevalecerán, si son más exigentes, las condiciones establecidas en los Decretos 72/1992 y 298/1995 de la Junta de Andalucía para la Accesibilidad y Eliminación de Barreras y en la Ley 1/1999, de 31 de Marzo, de Atención a las Personas con Discapacidad en Andalucía, o normas que los sustituyan.



5. Dotación de aparcamientos.

1. Como mínimo se dispondrá de una (1) plaza de aparcamiento por cada cincuenta (50) metros cuadrados de edificación o fracción superior a veinticinco (25).
2. Los aparcamientos sobre el espacio libre de la parcela edificable sólo podrán ocupar el cuarenta por ciento (40%) de dicho espacio libre. El resto de la dotación necesaria debe ubicarse en garaje.

6. Despachos Profesionales Domésticos.

Sin perjuicio de que las normas zonales u ordenanzas particulares de los planeamientos correspondientes establezcan condiciones específicas, los despachos profesionales domésticos se regulan por las siguientes condiciones:

- a. Las de aplicación a la vivienda donde se ubiquen.
- b. La superficie útil de la vivienda no destinada a despacho profesional doméstico cumplirá el programa y superficie mínima de vivienda establecidos en el Capítulo III del presente Título. Los espacios destinados a ambas funciones estarán diferenciados espacialmente.
- c. La superficie útil destinada a despacho profesional doméstico será inferior o igual a un tercio (1/3) de la superficie útil total de la vivienda.



Aprobado Provisionalmente
por acuerdo de Ayuntamiento Pleno
de fecha de hoy; Conste y Certifico.

Lora de Estepa ... 24 JUN. 2015



Lora de Estepa ..2...4...JUN...2015.....

APROBACIÓN PROVISIONAL

normas urbanísticas

EL SECRETARIO

PLAN GENERAL DE ORDENACIÓN URBANÍSTICA DE LORA DE ESTEPA



Artículo 6.4.8. Condiciones particulares del uso Hotelero.

1. Categorías

1. De acuerdo con lo establecido en el Decreto 47/2004, de 10 de Febrero, de Establecimientos Hoteleros, el uso hotelero a los efectos de las presentes Normas se clasifica en las siguientes categorías:
 - a. Hoteles, que deben ocupar la totalidad o parte independiente de un edificio, o un conjunto de edificios de forma homogénea, disponiendo de entradas propias y, en su caso, ascensores y escaleras de uso exclusivo.
 - b. Hostales, que pueden ocupar sólo una parte de un edificio.
 - c. Pensiones, que además de poder ocupar sólo parte de un edificio, pueden tener los aseos y cuartos de baño fuera de la unidad de alojamiento.
 - d. Hoteles-apartamentos, que deben ocupar la totalidad o parte independiente de un edificio, o un conjunto de edificios de forma homogénea, disponiendo de entradas propias y, en su caso, ascensores y escaleras de uso exclusivo; y contar, además, con las instalaciones adecuadas para la conservación, elaboración y consumo de alimentos y bebidas dentro de cada unidad de alojamiento. A los efectos del presente Plan tendrán la consideración de hoteles-apartamentos los apartamentos turísticos y los inmuebles de uso turístico en régimen de aprovechamiento por turnos a los que se refiere la Ley de Turismo.

Las actividades comprendidas en esta clase de uso se ajustarán a los requisitos técnicos mínimos establecidos en la normativa sectorial aplicable vigente.

2. Accesibilidad.

Deberán cumplir las condiciones exigidas por la Ley 1/1999, de 31 de marzo, de atención a las personas con discapacidad en Andalucía y el Decreto 72/1992, de 5 de mayo, que aprueba las normas técnicas para la accesibilidad y la eliminación de barreras arquitectónicas, urbanísticas y en el transporte en Andalucía y las demás disposiciones aplicables sobre esta materia.

3. Sótanos

1. En las edificaciones con uso exclusivo hotelero podrá desarrollarse dicho uso en la primera planta de sótano del edificio, salvo las unidades de alojamiento.
2. En estos casos, la superficie que se destine a estos usos en dicha planta computará a efectos de la edificabilidad máxima permitida, y se tendrá en cuenta, igualmente, para la aplicación del resto de determinaciones que se contemplan en estas Normas (dimensiones, número de aparcamientos, aseos, etc.).

4. Aseos.

Todos los locales de utilización por el público dispondrán de un retrete y un lavabo independiente para cada sexo, por cada cien (100) metros cuadrados de superficie útil; por cada doscientos (200) metros cuadrados adicionales o fracción superior a cien (100) metros cuadrados, se aumentarán un retrete para cada sexo. Al menos uno de los aseos cumplirá las condiciones del art. 28 del RD 72/1992.

5. Dotación de aparcamientos.

1. Como mínimo se dispondrá de una (1) plaza de aparcamiento por cada cien (100) metros cuadrados de edificación o fracción superior a cincuenta (50).



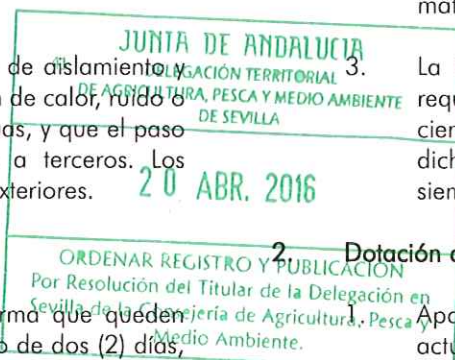
2. Los aparcamientos sobre el espacio libre de la parcela edificable sólo podrán ocupar el cuarenta por ciento (40%) de dicho espacio libre. El resto de la dotación necesaria debe ubicarse en garaje.

6. Extracción de gases y ventilación.

1. En los sótanos, semisótanos y plantas bajas semienterradas con dependencias destinadas a usos diferentes al aparcamiento de vehículos o a cuartos de instalaciones, se dotará de la suficiente ventilación forzada para garantizar que los niveles de concentración de gas radón no sean nocivos para la salud de los usuarios.
2. En ningún edificio se permitirá instalar la salida libre de humos por fachadas, patios comunes, balcones y ventanas, aunque dicha salida tenga carácter provisional.
3. Todo tipo de conducto o chimenea estará provisto de aislamiento y revestimiento suficientes para evitar que la radiación de calor, ruido o vibraciones se transmitan a las propiedades contiguas, y que el paso y salida de humos cause molestias o perjuicio a terceros. Los conductos no discurrirán visibles por las fachadas exteriores.

7. Suministro de Agua potable.

El suministro de agua potable deberá asegurarse de forma que queden atendidas las necesidades del consumo durante un mínimo de dos (2) días, por medio de depósitos con capacidad no inferior a doscientos (200) litros por plaza y día cuando el suministro no proceda de la red general municipal, y de cien (100) litros en caso contrario, debiendo disponer de una instalación adecuada de tratamiento que ha de encontrarse en todo momento en correcto estado de funcionamiento para garantizar las debidas condiciones de agua potable



Aprobado Provisionalmente por acuerdo de Ayuntamiento Pleno de fecha de hoy; Conste y Certifco.

Lora de Estepa... 24 JUN 2015



Artículo 6.4.9. Condiciones particulares del uso Recreativo.

1. Condiciones de aplicación

1. Cumplirán las condiciones establecidas por las normas sectoriales aplicables y, en particular, las establecidas en materia de actividades recreativas, de espectáculos públicos, protección contra incendios y accesibilidad y eliminación de barreras arquitectónicas y urbanísticas.
2. Independientemente de que las presentes Normas permitan en determinada zona la implantación de actividades recreativas y/o de espectáculos públicos, éste puede prohibirse temporalmente en virtud de la declaración de "Zonas Acústicamente Saturadas", delimitadas de acuerdo con las determinaciones de las normas vigentes en materia de ruido y vibraciones.
3. La implantación del uso de hostelería especial y esparcimiento requerirá que la superficie mínima de ocupación efectiva sea de ciento veinticinco (125) metros cuadrados, excluyendo dentro de dicha superficie los aseos y vestíbulos. El acceso debe realizarse siempre interponiendo vestíbulo acústico.

2. Dotación de aparcamientos, alturas libres y servicios de aseos.

1. Aparcamientos. En actuaciones de nueva edificación o en actuaciones de reforma con cambio de uso que afecten a la totalidad de un inmueble, se dispondrá de una plaza por cada cincuenta (50) metros cuadrados de edificación o fracción.
2. Alturas libres. Resultarán de la aplicación de las normas sectoriales sobre la materia; si éstas no incorporan determinaciones al respecto, se aplicarán las exigencias establecidas para el uso comercial.
3. Aseos. Resultarán de la aplicación de las normas sectoriales sobre la materia; caso de que éstas no incorporen determinaciones al respecto, se aplicarán las exigencias establecidas para el uso

comercial, considerando la superficie aplicable la útil accesible al público, precisando un número mínimo de dos inodoros y dos lavabos, separados por sexos. En todo caso, ha de preverse al menos un aseo adaptado a personas con discapacidad.

5. Los garajes se destinarán exclusivamente, salvo otras condiciones particulares definidas en las secciones siguientes, a la estancia de vehículos, con las siguientes excepciones:

Artículo 6.4.10. Condiciones particulares del uso garaje aparcamiento privado.

1. Aplicación

Las condiciones que se señalan para el uso de garaje-aparcamiento serán de aplicación a obras de nueva edificación y a los edificios o locales resultantes de obras de reestructuración. Serán asimismo de aplicación en el resto de las obras si su ejecución implica cambio de uso que aconseje la exigencia de su cumplimiento.

2. Condiciones de dotación de plazas de aparcamientos

1. Son condiciones sobre dotación de plazas de aparcamiento las que se establecen para regular el número de plazas de aparcamiento al servicio de los diferentes usos.
2. Se entiende por dotación el número mínimo de plazas de aparcamiento que, necesariamente, y en aplicación de los estándares establecidos en estas Normas, deben realizarse.
3. Todos los edificios, en función de su uso, dispondrán del espacio suficiente para satisfacer la dotación de aparcamiento de acuerdo con lo establecido en las presentes Normas. La provisión de plazas de aparcamiento en la parcela es independiente de la existencia de garajes-aparcamientos públicos y estacionamientos en las vías de tráfico.

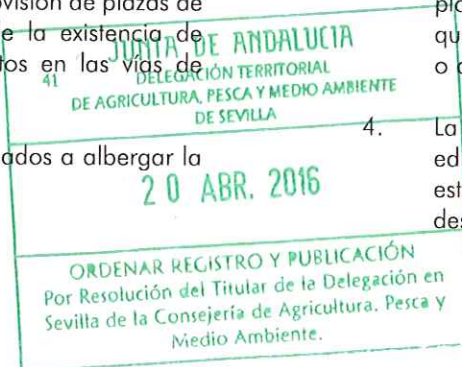
4. No podrá cambiarse el uso de los espacios destinados a albergar la dotación de plazas de aparcamiento.

a. Se admite, con carácter general, el lavado de vehículos.

b. Podrán efectuarse operaciones de carga y descarga en garajes-aparcamientos, siempre que esté diferenciada la zona de aparcamiento de vehículos de la de carga y descarga, entendiéndose diferenciadas ambas zonas, a estos efectos, si existe entre ellas una distancia mínima de tres (3) metros.

3. Criterios de cálculo de la dotación de servicio de aparcamiento

1. La dotación de servicio de aparcamiento de un edificio, local o actividad se determinará, conforme a lo dispuesto en estas Normas, en función del uso al que se destinan, de su superficie, de su localización y, en su caso, del número previsto de usuarios.
2. Con carácter general, y salvo que las condiciones particulares de los usos fijen otros criterios, la base para el cálculo de la dotación de servicio de aparcamiento, cuando ésta se exprese en unidades por metro cuadrado, será la superficie edificada destinada a todos los usos del edificio, sin computar los espacios destinados a almacenaje, elementos de distribución, cuartos de instalaciones de servicios y semejantes.
3. La dotación de aparcamiento resultante se entenderá referida a plazas para vehículos automóviles, excepto en aquellos casos en los que por las características de los vehículos de los usuarios del edificio o actividad se establezca justificadamente otro tipo de vehículo.
4. La dotación total de plazas de aparcamiento correspondientes a un edificio o actividad, será la resultante de la suma de las dotaciones establecidas para cada uno de los usos o actividades que se desarrollen en el mismo. Las plazas de aparcamiento, en cuanto a



dotación complementaria del uso principal, quedarán en las licencias municipales vinculadas a la finca en que se desarrolle aquél.

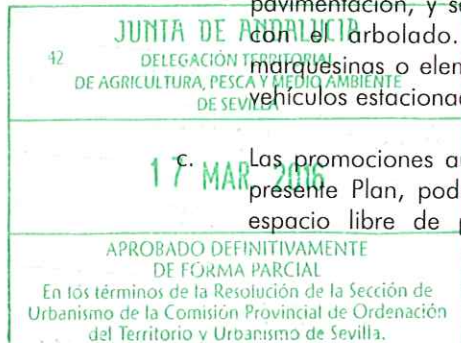
5. El número de plazas cubrirá en primer lugar la dotación mínima correspondiente a los usos que la exigen. Si el número de plazas supera la dotación exigida para los distintos usos, el exceso tendrá la consideración de plazas de libre disposición.
6. Para usos no residenciales, y a tenor de las características y de las condiciones de sus ámbitos de implantación, el Ayuntamiento podrá exigir dotaciones de aparcamientos superiores a las establecidas en las presentes Normas.

4. Condiciones para la implantación de los Aparcamientos Privados

Salvo determinación en contra de las condiciones particulares de los usos o de las normas zonales u ordenanzas particulares de los planeamientos correspondientes, los aparcamientos privados podrán implantarse:

1. En espacios libres de parcelas.
 - a. Sólo el cuarenta por ciento (40%) de los espacios libres de parcela en edificación aislada podrá utilizarse como garaje sobre rasante, siempre y cuando así se contemple en el proyecto de edificación.
 - b. En los espacios libres que se destinen a garaje de superficie no se autorizarán más obras o instalaciones que las de pavimentación, y se procurará que este uso sea compatible con el arbolado. Excepcionalmente podrán autorizarse marquesinas o elementos similares que arrojen sombra a los vehículos estacionados.

17 MAR 2016
Las promociones autorizadas según normativas anteriores al presente Plan, podrán disponer garajes bajo la rasante del espacio libre de parcela hasta completar las dotaciones

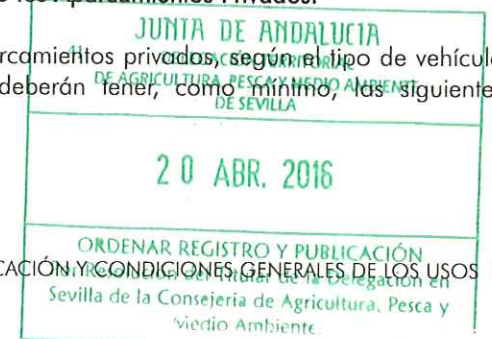


mínimas exigidas en función del uso, siempre que se garantice el ajardinamiento del espacio libre y que las plazas resultantes se pongan al servicio de los usos sobre rasante.

- d. A los efectos de este artículo los patios de manzana no se considerarán espacio libre de parcela, no pudiendo destinarse a garaje.
2. En espacios edificados:
 - a. En edificios exclusivos sobre o bajo rasante.
 - b. Plantas bajas o inferiores a la baja de los edificios.
 - c. Bajo los espacios libres de las parcelas en el supuesto del apartado c) del punto 1 anterior y en las condiciones definidas en las ordenanzas de zona.
 - d. En plantas de pisos de las edificaciones destinadas a usos exclusivos no residenciales, dispuestos de tal forma que no sean visibles desde cualquier punto de la vía o espacios públicos a los que de frente la parcela.
 3. Podrán autorizarse aparcamientos en régimen mancomunado.
 4. Con carácter provisional y sujeto a las condiciones que establece la legislación urbanística, podrá autorizarse la utilización de solares vacantes como aparcamiento en superficie, debiendo efectuarse una pavimentación y un cerramiento adecuados.

5. Dimensiones de las plazas de los Aparcamientos Privados.

1. Las plazas de los aparcamientos privados, según el tipo de vehículo a que se destinen, deberán tener, como mínimo, las siguientes dimensiones:



TIPO DE VEHICULO	LONGITUD (cm.)	LATITUD (cm.)
Vehículo de dos ruedas	250	150
Automóviles ligeros	450	225
Automóviles grandes	500	250
Industriales ligeros	570	250
Industriales grandes	900	300



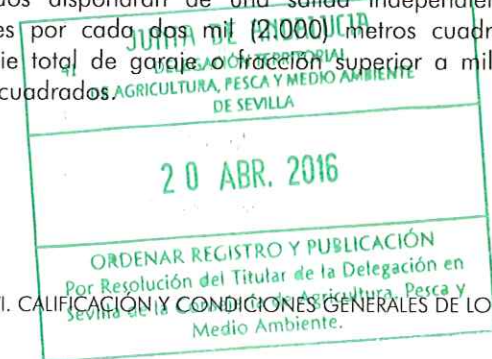
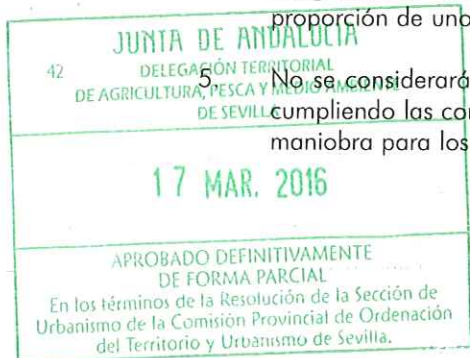
2. Las dimensiones citadas se entenderán dimensiones libres entre ejes de marcas delimitadoras perimetrales de la plaza, admitiéndose una reducción por existencia de pilares u otros obstáculos fijos, de hasta un diez por ciento (10%) de la anchura en, como máximo, el veinte por ciento (20%) de la longitud de la plaza. Las plazas delimitadas lateralmente por un muro, tabique u obstáculo similar, dispondrán de un sobrecancho de veinte (20) centímetros.
3. La superficie mínima obligatoria, incluyendo las áreas de acceso y maniobra, será, en metros cuadrados, el resultado de multiplicar por veinticinco (25) el número de las plazas de aparcamientos que se dispongan.
4. En todos los aparcamientos, sólo se admitirá hasta un diez por ciento (10%) del número total de plazas para automóviles ligeros, siendo obligatoria la dotación de aparcamientos para bicicletas en una proporción de uno (1) por cada quince (15) de vehículos a motor.

5. No se considerará plaza de aparcamiento ningún espacio que, aún cumpliendo las condiciones dimensionales, carezca de fácil acceso y maniobra para los vehículos.

6. Condiciones de diseño de los Garajes-Aparcamientos Privados.

1. Accesos:

- a. Los garajes y los establecimientos anexos, dispondrán en todos sus accesos de un espacio de tres (3) metros de anchura y cuatro (4) metros de fondo como mínimo, con piso horizontal, en el que no podrá desarrollarse ninguna actividad. El pavimento de dicho espacio deberá ajustarse a la rasante de la acera, sin alterar para nada su trazado. La puerta del garaje no sobrepasará en ningún punto la alineación oficial y tendrá una altura mínima de dos (2) metros; en las calles con pendientes, la altura se medirá en el punto más desfavorable.
- b. En los garajes entre dos mil (2.000) y seis mil (6.000) metros cuadrados, la entrada y salida deberán ser independientes o diferenciadas, con un ancho mínimo para cada dirección de tres (3) metros y deberán tener además una salida directa de emergencia y salvamento.
- c. Los garajes de superficie superior a dos mil (2.000) metros cuadrados dispondrán de una salida independiente para peatones por cada dos mil (2.000) metros cuadrados de superficie total de garaje o fracción superior a mil (1.000) metros cuadrados.



24 JUN 2015

APROBACIÓN PROVISIONAL
normas urbanísticas

EL SECRETARIO

PLAN GENERAL DE ORDENACIÓN URBANÍSTICA DE LORA DE ESTEPA

d. Los accesos a los garajes podrán no autorizarse en alguna de las siguientes situaciones:

- d.1 A distancia menor de quince (15) metros, o de cinco (5) de la intersección de las líneas de bordillo de las calles, en tramos curvos de radios menor de diez (10) metros y otros lugares de baja visibilidad.
- d.2 En lugares en los que incidan negativamente en la circulación de vehículos o peatones, en lugares de concentración y especialmente en las paradas fijas de transporte público.
- d.3 Con su eje a menos de quince (15) metros, o de seis (6) metros del eje de otro acceso de garaje.
- d.4 Con un ancho superior a seis (6) metros de aceras públicas.

Si por tales circunstancias no pudiera solucionarse el aparcamiento en la parcela podrá eximirse del cumplimiento de las dotaciones correspondientes.

e. Los accesos de vehículos serán bidireccionales o unidireccionales exclusivo. El número de accesos de vehículos y su disposición estará en función del tamaño del garaje y de las características de la red viaria, y las calles de acceso de los vehículos tendrán una anchura mínima de tres (3) metros en cada sentido.

f. Las puertas de acceso rodado al garaje no podrán invadir, en ningún caso, la vía pública, salvo que se trate de puertas de apertura vertical, en cuyo caso sólo podrán hacerlo puntualmente durante las maniobras de apertura y cierre, debiendo, una vez abierta, quedar a una altura mínima de doscientos cincuenta (250) centímetros sobre la rasante del acerado.

2. Las rampas tendrán las características dimensionales siguientes:

- a. Para garajes de superficie superior a cuatrocientos (400) metros cuadrados la sección de las rampas serán de tres (3) o seis (6) metros si es rectilínea, según sea unidireccional o bidireccional, y de trescientos cincuenta (350) centímetros si la rampa no es rectilínea. Si la rampa no es rectilínea, es bidireccional y sirve de acceso al exterior, su sección será de seiscientos setenta y cinco (675) centímetros, repartidos en trescientos cincuenta (350) para el carril interior y trescientos veinticinco (325) para el exterior. Para garajes de menos de dos mil (2.000) metros cuadrados que cuenten con un solo acceso unidireccional y uso alternativo de la rampa de acceso, la longitud en planta de la rampa o acceso no podrá superar veinticinco (25) metros.
- b. Las rampas de comunicación entre plantas, para garajes de superficie superior a dos mil (2.000) metros cuadrados, no podrán ser bidireccionales, salvo que su trazado en planta sea rectilíneo.

Las rampas no tendrán una pendiente superior al dieciséis por ciento (16%) en tramos rectos, ni al doce por ciento (12%) en tramos curvos, medida a lo largo del eje del carril interior en caso de ser curvo y bidireccional.

El radio de giro no podrá ser inferior a seis (6) metros. En las curvas se dejará el sobrancho necesario para el giro de los automóviles.

En parcelas inferiores a doscientos (200) metros cuadrados la pendiente de la rampa será libre.

Anchura mínima libre de los viales de circulación

- a. De sentido único; tres (3) metros.
- b. De dos sentidos de circulación diferenciados; cuatrocientos setenta y cinco (475) centímetros.



41 JUNTA DE ANDALUCÍA
DELEGACIÓN TERRITORIAL
DE AGRICULTURA, PESCA Y MEDIO AMBIENTE
DE SEVILLA

20 ABR. 2016

DEPARTAMENTO DE REGISTRO Y PUBLICACIÓN
Por Resolución del Titular de la Delegación en
Sevilla de la Consejería de Agricultura, Pesca y
Medio Ambiente.

42 JUNTA DE ANDALUCÍA
DELEGACIÓN TERRITORIAL
DE AGRICULTURA, PESCA Y MEDIO AMBIENTE
DE SEVILLA

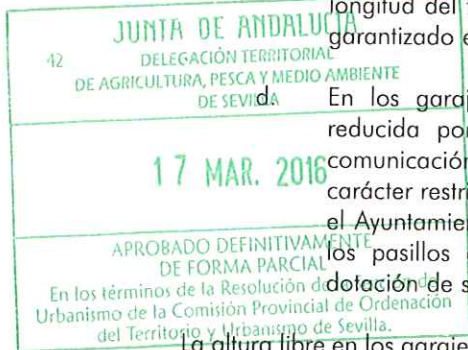
17 MAR. 2016

APROBADO DEFINITIVAMENTE
DE FORMA PARCIAL
En los términos de la Resolución de la Sección de
Urbanismo de la Comisión Provincial de Ordenación
del Territorio y Urbanismo de Sevilla.



- c. Se admitirá la reducción de la anchura de los viales en los dos sentidos diferenciados de circulación hasta un mínimo de trescientos veinticinco (325) centímetros, siempre que la longitud del tramo no supere los quince (15) metros y quede garantizado el acceso a las plazas.

Sólo se permitirá en los garajes la estancia de vehículos con exclusión de cualquier otra actividad no permitida en las condiciones generales de edificación y uso del bajo rasante.



En los garajes de planta muy irregular, de funcionalidad reducida por la existencia de pilares, patios, núcleos de comunicación vertical, o en las que existan condiciones de carácter restrictivo derivadas de la catalogación del inmueble, el Ayuntamiento podrá admitir reducciones de la anchura de los pasillos de circulación en aras a la obtención de la dotación de servicio de aparcamiento del edificio.

La altura libre en los garajes será, como mínimo, de doscientos quince (215) centímetros medidos en cualquier punto de su superficie. La altura libre podrá reducirse puntualmente a dos (2) metros por descuelgues de elementos constructivos, conductos o equipos de ventilación, tuberías o similares. En zonas de circulación de vehículos, el gálibo mínimo no será, en ningún caso, inferior a doscientos cinco (205) centímetros. En garajes de viviendas unifamiliares, la altura mínima libre de piso podrá ser de dos (2) metros.

En garajes subterráneos, la ventilación, natural o forzada, será proyectada con suficiente amplitud para impedir la acumulación de humos o gases nocivos en proporciones superiores a las admitidas por la normativa vigente. En edificios exclusivos para este uso, podrá autorizarse la ventilación de las plantas sobre rasantes a través de huecos de fachada a la calle, siempre que sus dimensiones y situación garanticen el nivel de ventilación adecuado. Cuando la ventilación se produzca sobre patios tendrá que distar al menos quince (15) metros de las fachadas de las viviendas.

Los garajes bajo espacios libres de edificación estarán cubiertos de modo que sea posible adoptar sobre su superficie una capa de tierra para el ajardinamiento de ochenta (80) centímetros de espesor.

7. Condiciones especiales

1. Los aparcamientos privados destinados a mejorar la dotación al servicio de los usos del entorno (plazas de libre disposición) de capacidad superior a los tres mil (3.000) metros cuadrados, serán sometidos, previamente a la concesión de la licencia, a informe de los servicios municipales competentes, que valore la necesidad o demanda de aparcamiento en la zona en que se ubique, la influencia sobre el tráfico de la zona, el impacto sobre los otros usos de la parcela y la zona colindante, la incidencia sobre las infraestructuras y redes de servicio y la capacidad de solventar los problemas de seguridad y evacuación. El Ayuntamiento, a la vista de dicho informe, podrá imponer condiciones específicas o incluso limitar el número total de plazas del garaje-aparcamiento.
2. Los garajes-aparcamientos de las Grandes Superficies Comerciales se regularán por las condiciones de los Aparcamientos Públicos.

Artículo 6.4.11. Condiciones particulares del uso garaje-aparcamiento público.

1. Condiciones de implantación

1. Los aparcamientos públicos y mixtos de iniciativa municipal podrán implantarse, previo informe de los servicios municipales competentes justificativo de su conveniencia, en los siguientes emplazamientos.



a. Bajo suelos calificados como vía pública o zona verde, siempre que en superficie se mantenga el uso establecido por el Plan.

b. En los espacios libres o edificados de las parcelas dotacionales públicas, siendo admisibles todas las situaciones




A P R O B A C I Ó N P R O V I S I O N A L
n o r m a s u r b a n í s t i c a s

EL SECRETARIO

PLAN GENERAL DE ORDENACIÓN URBANÍSTICA DE LORA DE ESTEPA

contempladas en estas Normas para la implantación de los aparcamientos privados.



Los accesos de vehículos y rampas podrán resolverse mediante:

2. La construcción de un aparcamiento público quedará condicionada a que la actuación no desnaturalice el uso de los terrenos y a las siguientes condiciones:
 - a. La reconstrucción de la situación previa en superficie, si el aparcamiento se construye bajo rasante y dicha situación se encontrara consolidada, sin perjuicio, si así lo dispusiera el Ayuntamiento, de la mejora de esta última.
 - b. El otorgamiento simultáneo a tal superficie del destino que el Plan General fije, en el caso de que no lo hubiese alcanzado.
 - c. La reparación de todos los daños que la actuación pudiera causar.
3. Con carácter provisional y sujeta a las condiciones que establece la legislación urbanística, podrá autorizarse la utilización de solares vacantes como aparcamiento en superficie, debiendo efectuarse una pavimentación y un cerramiento adecuados.

2. Plazas de Aparcamiento Público

Las dimensiones y condiciones de delimitación serán las reguladas para los aparcamientos privados, con la excepción de que todas las plazas deberán tener, como mínimo, las dimensiones establecidas para los vehículos automóviles grandes.

3. Condiciones de diseño de los Garajes-Aparcamientos Públicos.

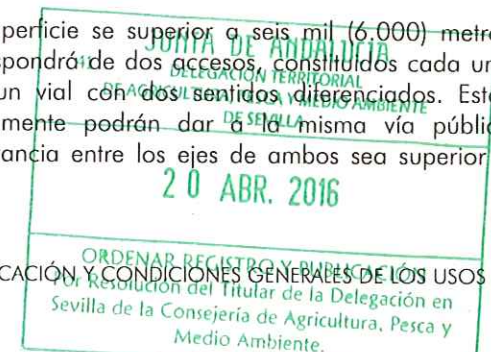
Serán de aplicación las condiciones señaladas en el Artículo 64.10, con las siguientes excepciones:

- a. Vial de sentido único, de trescientos cincuenta (350) centímetros de anchura mínima si es de directriz recta y de cuatrocientos (400) centímetros si es de directriz curva, utilizándose exclusivamente como entrada o salida de vehículos del garaje.
- b. Vial de sentido alternativo, exclusivamente de directriz recta, de las mismas características dimensionales que el de sentido único, utilizándose como entrada o salida indistintamente.
- c. Vial con dos sentidos diferenciados, uno de ellos de entrada y otro de salida, permitiendo el cruce de vehículos. Su anchura mínima total si son de directriz recta será de seiscientos cincuenta (650) centímetros, y si son de directriz curva de setecientos cincuenta (750) centímetros.

2. Los garajes-aparcamientos públicos dispondrá como mínimo:



- a. Cuando su superficie sea inferior mil quinientos (1.500) metros cuadrados, de un acceso formado por un vial de sentido alternativo, dotado de semáforo en sus extremos.
- b. Cuando su superficie esté comprendida entre los mil quinientos (1.500) metros cuadrados y los seis mil (6.000) metros cuadrados, dispondrá de un acceso formado por un vial con dos sentidos diferenciados o dos accesos formados por un vial de sentido único independientes, uno de entrada y otro de salida.
- c. Cuando su superficie se superior a seis mil (6.000) metros cuadrados, dispondrá de dos accesos, constituidos cada uno de ellos, por un vial con dos sentidos diferenciados. Estos accesos únicamente podrán dar a la misma vía pública cuando la distancia entre los ejes de ambos sea superior a



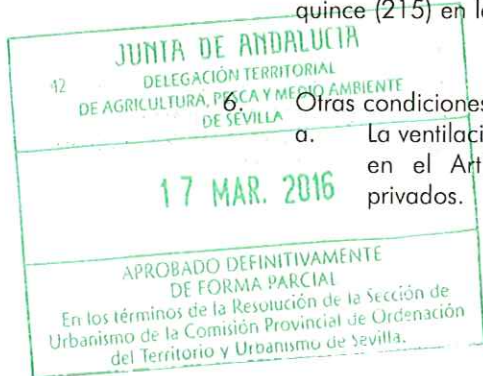


- cuarenta (40) metros. Cada uno de los accesos podrá ser sustituido por dos accesos de un vial de sentido único.
3. Los accesos de peatones cumplirán, en todo caso, las disposiciones contenidas en la legislación vigente en materia de promoción de la accesibilidad y supresión de barreras arquitectónicas y urbanísticas, así como la normativa vigente en materia de prevención de incendios.
 4. Anchura mínima libre de los viales de circulación
 - a. De sentido único; trescientos cincuenta (350) centímetros.
 - b. De dos sentidos de circulación diferenciados: quinientos cincuenta (550) centímetros.
 - c. Se admitirá la reducción de la anchura de los viales en los dos sentidos diferenciados de circulación hasta un mínimo de cuatrocientos (400) centímetros, siempre que la longitud del tramo no supere los quince (15) metros y quede garantizado el acceso a las plazas.
 5. La altura libre en los garajes será, como mínimo, de doscientos treinta (230) centímetros en planta primera y de doscientos quince (215) en las restantes. La altura libre podrá reducirse puntualmente a dos (2) metros por descuelgues de elementos constructivos, conductos o equipos de ventilación, tuberías o similares. En zonas de circulación de vehículos, el gálibo mínimo no será, en ningún caso, inferior a doscientos treinta (230) centímetros en primera planta y de doscientos quince (215) en las restantes.

- b. Dispondrán de un sistema de iluminación artificial que proporcione un mínimo de cincuenta (50) lux en zonas de aparcamiento, cien (100) lux en zonas de circulación de vehículos y peatones, y quinientos (500) lux en embocaduras de rampas, con un factor de uniformidad mínimo de 0,25.
- c. Dispondrán de aseos, separados para cada sexo, con ventilación natural o forzada independiente de la del aparcamiento.

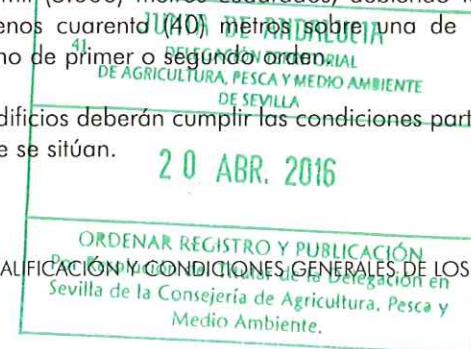
Artículo 6.4.12. Condiciones particulares para las Agrupaciones Terciarias

1. Cuando las condiciones particulares de zona lo autoricen podrán implantarse en una misma edificación o en un conjunto de edificaciones funcionalmente unitarias todos o al menos dos de los siguientes usos pomenorizados:
 - Hospedaje.
 - Comercio en todas sus categorías
 - Recreativos y Espectáculos Públicos.
 - Oficinas, incluso Servicios Personales.
2. La autorización de las agrupaciones terciarias requerirá el cumplimiento de las siguientes condiciones:
 - a. Que la agrupación se ubique sobre una parcela de superficie igual o superior a ocho mil (8.000) metros cuadrados, debiendo tener un lindero de al menos cuarenta (40) metros sobre una de las vías consideradas como de primer o segundo orden.
 - b. El edificio o los edificios deberán cumplir las condiciones particulares de la zona en que se sitúan.



6. Otras condiciones de diseño:

- a. La ventilación y el saneamiento se regularán por lo establecido en el Artículo 6.4.10. para los garajes-aparcamientos privados.



APROBACIÓN PROVISIONAL
normas urbanísticas

11/2015/14/031/2015

EL SECRETARIO

PLAN GENERAL DE ORDENACIÓN URBANÍSTICA DE LORA DE ESTEPA



- c. Asimismo deberán cumplirse las normas de uso que sean de aplicación en función de aquellos que se vaya a implantar en las construcciones y, en especial las relativas a la dotación de plazas de aparcamiento.
- d. Cuando así fuera preceptivo en aplicación de la Ley 1/1.996, de Comercio Interior de Andalucía, la licencia autonómica comercial.
- e. Justificación de la capacidad de la red viaria existente para absorber el incremento de desplazamientos que genere la implantación.

existentes de quinientos (500) metros, medida por recorrido real sobre el viario. A fin de evitar perturbaciones en el tráfico y asegurar una distribución homogénea para el mejor servicio a los usuarios.

- e. Mantener una distancia mínima radial a edificaciones existentes o parcelas previstas en el planeamiento de uso residencial, dotacional o terciario de cincuenta (50) metros, medida desde el centro geométrico de los tanques de almacenamiento de combustible o de los surtidores, según sea el punto mas desfavorable.
- f. Contar con una parcela mínima de 1.000 metros cuadrados.
- g. Previsión de medidas compensatorias dirigidas a la mejora del medio urbano natural.

SECCIÓN III. CONDICIONES DEL USO PORMENORIZADO DE ESTACIONES DE SERVICIO Y UNIDADES DE SUMINISTRO DE VENTA DE CARBURANTES Y PRODUCTOS PETROLÍFEROS

Artículo 6.4.14. Condiciones de implantación

Dentro de los suelos calificados como Estaciones de Servicios, y en las zonas anexas al Sistema Viario, así como en aquellos expresamente previstos por el planeamiento y que no contradigan las presentes Normas Urbanísticas, podrán disponerse instalaciones para el abastecimiento de combustible a los vehículos automóviles y actividades complementarias.

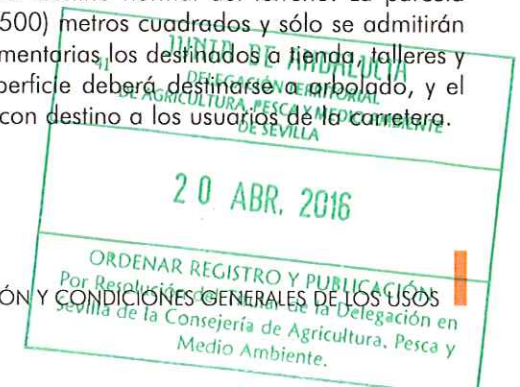
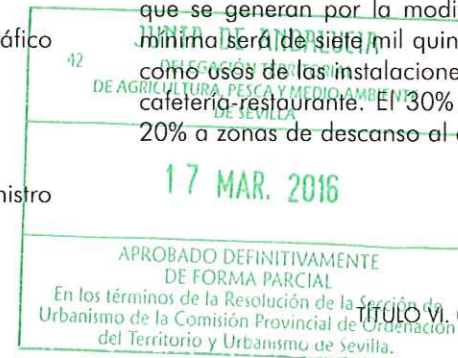
Podrán además implantarse mediante concesión administrativa en espacios públicos anexos al sistema viario, por límite temporal máximo de 15 años y con cláusula expresa de rescate, debiendo exigirse el cumplimiento de las condiciones del número anterior.

Para poder autorizar el establecimiento de Estaciones de Servicio en parcelas privadas de Suelo Urbano deberán cumplirse las siguientes condiciones:

Las Estaciones de Servicio que se instalen en Suelo Urbanizable deberán estar previstas en el correspondiente Plan Parcial, en el que se deberá justificar el cumplimiento de las condiciones establecidas en el apartado 2 anterior y, además, ubicarse en manzana exclusiva, con un ancho mínimo de las calles perimetrales de doce (12) metros.

- a. Tratarse de instalaciones exclusivas, aisladas, en solares sin edificios medianeros.
- b. Adecuación de los accesos tanto desde el punto de vista del tráfico rodado como peatonal.
- c. Adecuación al entorno urbano.
- d. Mantener una distancia mínima a otras instalaciones de suministro

En el Suelo No Urbanizable podrán autorizarse en terrenos que no sean objeto de especial protección, siempre que se justifique la necesidad de su emplazamiento y se garantice la participación de la comunidad en las plusvalías que se generan por la modificación del destino normal del terreno. La parcela mínima será de siete mil quinientos (7.500) metros cuadrados y sólo se admitirán como usos de las instalaciones complementarias los destinados a tienda, talleres y cafetería-restaurante. El 30% de la superficie deberá destinarse a arbolado, y el 20% a zonas de descanso al aire libre con destino a los usuarios de la carretera.




A los efectos ambientales, en cualquier Estación de Servicio a instalar, dentro del Proyecto, deberán contemplarse los riesgos ambientales previsibles y medidas correctoras propuestas, indicando el resultado final previsto en situaciones de funcionamiento normal y en caso de producirse anomalías o accidentes.

Las Estaciones de Servicio podrán albergar otros usos complementarios, siempre que en relación con la ordenanza de zona o el planeamiento de desarrollo, sean usos permitidos. En todo caso, si el uso complementario fuese taller de automóvil, su superficie máxima no podrá exceder de la mitad de la dedicada exclusivamente a Estación de Servicio.

SECCIÓN IV. CONDICIONES DEL USO PORMENORIZADO "SERVICIOS AVANZADOS".

Artículo 6.4.15 Aplicación y condiciones particulares

1. Las condiciones que se señalan para el uso "Servicios Avanzados" serán de aplicación en los edificios o construcciones de nueva edificación, en las obras de reforma- en la parte y condiciones que les afecten- y en el resto de las obras en los edificios- cuando no represente desviación importante de los objetivos de las mismas- localizados en zonas del suelo urbano y suelo urbanizable del presente Plan para las que se regule su permisividad.
2. Esta clase de uso podrá acogerse a efectos de implantación, al régimen de compatibilidad de usos correspondiente al del uso pormenorizado de oficinas, salvo para las actividades relacionadas con las ciencias de la salud y las actividades relacionadas con la industria medioambiental, que se regularán por las condiciones de los talleres artesanales y pequeña industria



CAPÍTULO V

USO DOTACIONAL

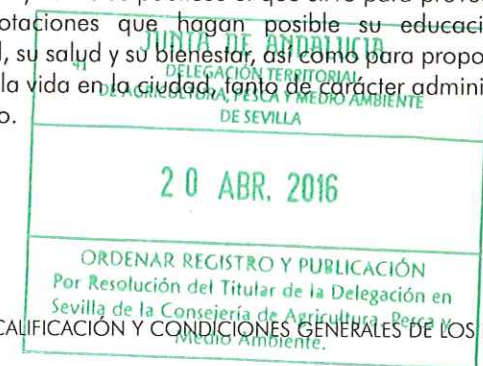
Artículo 6.5.1. Definición y usos pormenorizados

1. A los efectos del presente Plan General se entiende por Uso Dotacional Genérico el que sirve para proveer a los ciudadanos prestaciones sociales que hagan posible su desarrollo integral y su bienestar, proporcionar los servicios propios de la vida urbana, así como garantizar el recreo y esparcimiento de la población mediante espacios deportivos y zonas verdes que contribuyan al reequilibrio medioambiental y estético de la ciudad.
2. Comprende los siguientes usos pormenorizados:
 - a. Uso pormenorizado de Equipamientos y Servicios Públicos.
 - b. Uso Pormenorizado de Espacios Libres.
 - c. Uso pormenorizado de Viario.
 - d. Uso pormenorizado de Transporte e Infraestructuras Urbanas.

SECCIÓN I. USO DE EQUIPAMIENTOS Y SERVICIOS PÚBLICOS

Artículo 6.5.2 Definición, clases y tipos.

1. Es uso de equipamientos y servicios públicos el que sirve para proveer a los ciudadanos de las dotaciones que hagan posible su educación, su enriquecimiento cultural, su salud y su bienestar, así como para proporcionar los servicios propios de la vida en la ciudad, tanto de carácter administrativo como de abastecimiento.



EL SECRETARIO



2. En función de su naturaleza y a los efectos de estas normas y, en su caso, el establecimiento de condiciones particulares, se distinguen las siguientes clases:

a. EDUCATIVO.

Es el uso pormenorizado que integra las dotaciones destinadas a la formación reglada humana e intelectual de las personas, la preparación de los ciudadanos para su plena inserción en la sociedad y su capacitación para el desempeño de Actividades Económicas. Se incluyen en el uso educativo los Colegios Mayores. Se distinguen los siguientes tipos:

- **Escuelas infantiles:** Equipamientos destinados a la atención y educación de los escolares más pequeños.
- **Centros de Educación Primaria:** Equipamientos destinados a escolares que cursan estudios de educación primaria.
- **Centros de Educación Secundaria:** Equipamientos destinados a la educación secundaria obligatoria y al bachillerato o formación profesional de grado medio.
- **Centros de formación profesional de grado superior:** En ellos se cursan los estudios y el conjunto de enseñanzas que capaciten para el desempeño cualificado de las distintas profesiones y aquellas otras que desarrollen la formación profesional ocupacional.
- **Centros de Educación Especial:** Son equipamientos destinados a la atención de alumnos con necesidades educativas especiales.
- **Centros de Educación de las personas adultas:** Son equipamientos destinados a la enseñanza de las personas adultas.

• **Centros de enseñanzas artísticas:** Son los quitamientos educativos destinados a las enseñanzas de la música y de la danza, del arte dramático y de las artes plásticas y de diseño.

• **Centros de enseñanzas de idiomas:** Únicamente tendrán la consideración de enseñanzas de régimen especial las que se imparten en las Escuelas Oficiales.

b. DEPORTIVO.

Este uso que comprende las instalaciones para práctica de actividades deportivas y el desarrollo de la cultura física. En función de su naturaleza y su función urbana se distinguen los siguientes tipos:

- **Espacios deportivos de barrio.** Son aquellos espacios deportivos que satisfacen las demandas del ámbito de barrio, constituido, fundamentalmente, por pequeños complejos deportivos al aire libre y por pequeños complejos cubiertos, ya sean pistas polideportivas cubiertas o piscinas cubiertas.
- **Espacios deportivos de nivel núcleo de población:** Se conciben como espacios deportivos que integran instalaciones deportivas de diverso tipo capaces de albergar prácticas deportivas reglamentadas junto con otras de uso generalizado. Esta tipología incluye fundamentalmente los polideportivos públicos en sus dos modalidades: Polideportivos intensivos, con índices de edificabilidad elevados y bajo consumo de suelo, y polideportivos extensivos, con bajas tasas de edificabilidad sobre parcelas de grandes dimensiones. En este último tipo de instalaciones coexisten espacios deportivos complejos, capaces de recibir prácticas deportivas más minoritarias, junto con otros destinados a usos mayoritarios.



EL SECRETARIO



c. SERVICIOS DE INTERÉS PÚBLICO Y SOCIAL.

Que comprende, a su vez, los siguientes usos:

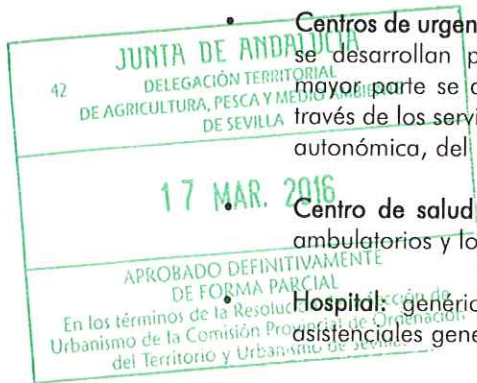
SALUD: Incluye las dotaciones destinadas a la prestación de servicios médicos o quirúrgicos en régimen ambulatorio o con hospitalización, que se dividen en centros de salud extrahospitalarios y centros hospitalarios. Se encuadran en este uso los siguientes tipos:

- **Centros de salud:** destinados a la atención primaria, permanente y continuada de la salud, siendo su referente los consultorios de medicina general y pediatría.
- **Centros de urgencias y monográficos:** son un grupo de centros donde se desarrollan prestaciones asistenciales variadas, aunque en su mayor parte se dedican a la asistencia urgente extrahospitalaria, a través de los servicios de urgencia normales, ya sean de dependencia autonómica, del INSALUD, o de las Casas de Socorro municipales.
- **Centro de salud especializado sin internamiento:** son los antiguos ambulatorios y los hospitales de día.
- **Hospital:** genéricamente, se trata de un centro con prestaciones asistenciales generales con internamiento.

BIENESTAR SOCIAL: Engloba las dotaciones destinadas a promover y posibilitar el desarrollo del bienestar social de todos los ciudadanos, mediante alojamiento y actividades entre las que se incluyen la información, orientación y prestación de servicios o ayudas a colectivos específicos como familia e infancia, tercera edad, minusválidos, minorías étnicas y otros grupos marginales. Se distinguen los siguientes tipos:

- **Hogares y clubes de mayores:** Son centros gerontológicos abiertos, destinados fundamentalmente a facilitar y promover la convivencia de las personas mayores y a fomentar su participación activa en la vida social.

- **Centros de servicios sociales:** equipamiento básico desde el que se garantiza la atención, información y coordinación de todo el dispositivo comunitario de bienestar social a personas, grupos, entidades y organizaciones, en un ámbito geográfico equivalente al barrio-ciudad.
 - **Centros de día de tercera edad:** equipamiento especializado, de contenido socio-rehabilitador y estancia diurna para personas mayores de autonomía reducida.
 - **Centros de día de menores:** son aquellos que, fuera del horario escolar, desarrollan una función preventiva a través de actividades de ocio y cultura, con el fin de compensar las deficiencias socioeducativas de los menores, potenciando su desarrollo personal y la integración social de éstos y sus familias.
 - **Centros de bienestar social especializados sin alojamientos:** equipamientos cuya función es la prestación de servicios sociales de carácter sectorial o específico, que requieren instalaciones y servicios adecuados a cada situación y a las características diferenciales de los diversos colectivos que atienden.
 - **Centros de alojamiento temporal:** para colectivos específicos, como las residencias para mayores temporales, casas de acogida de mujeres, emigrantes, albergues para transeúntes y marginados sin hogar, viviendas vinculadas al realojamiento temporal de afectados por ruinas o por actuaciones de rehabilitación pública, etc.
 - **Residencias de Alojamiento Estable:** Formulas intermedias entre la vivienda individual y la residencia colectiva, puesto que, conjuntamente con los espacios propios para la privacidad de sus usuario, incluyen zonas comunes que faciliten la realización de su finalidad social, en todo caso sin posibilidad de división horizontal ni inscripción separada en el Registro de la Propiedad
- Se integran las residencias de mayores estables, de estudiantes -que no sean Colegios Mayores-, de menores, los albergues, conventos, comunidades



APROBACIÓN PROVISIONAL

normas urbanísticas

EL SECRETARIO



terapéuticas, centros para personas con minusvalía física y psíquica, así como los alojamientos en promociones públicas destinadas a personas que necesitan un alojamiento con ayudas públicas en función de su situación social (mayores, estudiantes, personas en situación de dependencia, etc.)

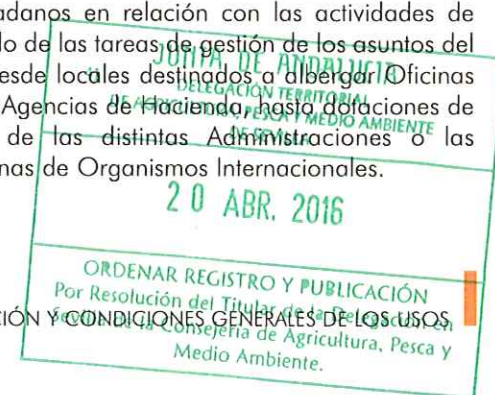
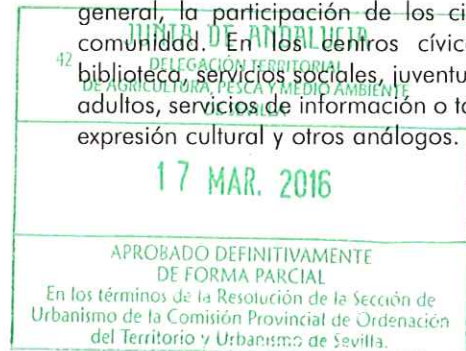
SOCIO-CULTURAL: Agrupa las dotaciones soporte de actividades culturales más tradicionales, destinadas a custodia, transmisión y conservación del conocimiento, fomento y difusión de la cultura y exhibición de las artes, así como las actividades de relación social, tendentes al fomento de la vida asociativa y, en función de tres ámbitos diferentes, vecinal, barrio y distrito, está integrado por los siguientes tipos de centros:

- **Centros cívicos asociativos:** constituyen dotaciones de ámbito local adaptables en sus funciones y dimensiones a las necesidades y características específicas tanto de su área de implantación como de futuros usuarios.
- **Otros centros culturales monofuncionales:** casas de juventud (como oferta de alternativas para la ocupación del tiempo libre de los jóvenes y para promoción y difusión cultural artística juvenil y, en ocasiones, con perspectiva profesional/semiprofesional), salas de exposiciones (pueden aparecer como extensión de los centros culturales polifuncionales, aunque también pueden existir salas de exposiciones de iniciativa privada).
- **Centros cívicos municipales:** son equipamientos socioculturales polivalentes. Se destinan a la prestación integrada de servicios públicos para el impulso de actividades que tengan por objeto el desarrollo sociocultural, la promoción de la vida asociativa y, en general, la participación de los ciudadanos en las labores de la comunidad. En los centros cívicos podrán existir servicios de biblioteca, servicios sociales, juventud, deportes, salud, educación de adultos, servicios de información o talleres de artes plásticas, imagen, expresión cultural y otros análogos.

- **Centros de culto:** con ámbito de barrio o incluso distrito o ciudad, constituyen los equipamientos que permiten el desarrollo de actividades religiosas y facilitan servicios de asistencia religiosa a la población y son también el soporte de actividades sociales e institucionales.

- **Bibliotecas:** se entiende por bibliotecas toda colección organizada de libros, publicaciones periódicas, registros sonoros y audiovisuales, documentación monográfica y otros materiales bibliográficos, impresos o manuscritos o reproducidos por cualquier medio, cuya finalidad sea facilitar, a través de los medios técnicos y personales adecuados, el uso de los documentos, ya sean propios o, en su caso, ajenos, con fines de información, investigación, educación o recreo.
- **Museos:** dotación que ha de constar con una colección estable y una sede permanente, así como desarrollar funciones de conservación, restauración, investigación y exhibición.
- **Archivos:** son dotaciones destinadas para albergar conjuntos orgánicos de documentos, reunidos por las personas jurídicas, públicas o privadas, en el ejercicio de sus actividades, al servicio de la investigación, la cultura, la información y la gestión administrativa.
- **Cultural recreativo:** integra las dotaciones donde se desarrollan las actividades vinculadas al ocio, el tiempo libre y el esparcimiento en general y están compuestas por las siguientes clases de equipamientos: Teatro, cinematografía y salas audiovisuales.

EQUIPAMIENTOS ADMINISTRATIVOS: Corresponden a aquellos servicios destinados a la atención a los ciudadanos en relación con las actividades de carácter administrativo y para desarrollo de las tareas de gestión de los asuntos del Estado en todos sus niveles. Incluye desde locales destinados a albergar Oficinas de Correo, Administración Local o las Agencias de Hacienda, hasta dotaciones de carácter singular como las sedes de las distintas Administraciones o las Representaciones diplomáticas u Oficinas de Organismos Internacionales.



EQUIPAMIENTOS DE ECONOMÍA SOCIAL: Se trata de equipamiento destinado a la promoción de actividades económicas y creación de empleo de proximidad, autoempleo, empleo comunitario, empleo de inserción y cooperativismo. Se distinguen las siguientes categorías: Escuelas Taller, Casas de Oficios, Escuela y viveros de empresas, Oficinas de orientación, información y asesoramiento a la creación y gestión de empresas, Agencias para el desarrollo local de proximidad, Observatorio de nuevos yacimientos de empleo, Formación de emprendedores sociales, Formación de jóvenes y mujeres y Formación de desempleados y aprendices.

SERVICIOS PUBLICOS: Dotación destinada a la prestación de servicios, desglosada en los siguientes tipos:

- **Mantenimiento y limpieza de la ciudad:** Comprende las instalaciones destinadas al mantenimiento y limpieza de los espacios públicos, así como otros servicios generales para la ciudad, tales como cantones de limpieza, centros de protección animal, centros de higiene y otros servicios esenciales.
- **Seguridad y protección ciudadana:** Comprende las instalaciones destinadas a la salvaguarda de las personas y los bienes en todos sus aspectos: comisarías, parques de bomberos, centros de formación y academias de policía, etc.

• **Abastecimiento alimentario:** Instalaciones mediante las que se proveen productos de alimentación para el abastecimiento de la población como mercados centrales, mercados de distrito, mataderos u otros similares. Se incluyen en esta categoría los gestionados directamente por la Administración o sujetos al régimen de concesión administrativa.

• **Recintos feriales y de congresos:** Centros especializados destinados fundamentalmente a la exposición temporal de bienes y productos.

• **Defensa:** Incluye las instalaciones en que se localizan los servicios operativos de distinto tipo ligados a Defensa Nacional.

• **Justicia:** Se incluyen las instalaciones destinadas a ubicar los centros penitenciarios y centros de integración social.

• **Servicios funerarios:** Comprende las instalaciones mediante las que se proporciona el enterramiento de los restos humanos y servicios auxiliares: cementerios, tanatorios, etc.

• **Otros servicios públicos:** Comprende el resto de los servicios públicos no descritos con anterioridad y que reúnan las características generales de prestación de servicios de interés general a la población.

Artículo 6.5.3. Aplicación.

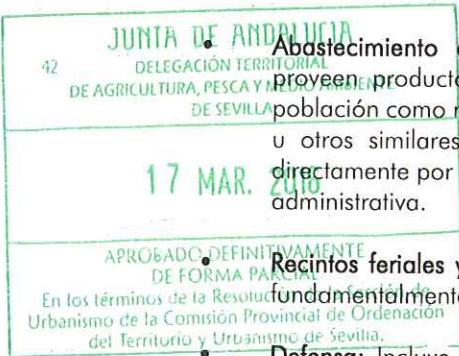
Las condiciones que se señalan para los Equipamientos y Servicios Públicos serán de aplicación en las parcelas que el planeamiento destina para ellas y que, a tales efectos se representan en la documentación gráfica del Plan, en la de los instrumentos de planeamiento que lo desarrollen y en la de los Ámbitos de Planeamiento Incorporado.

Serán también de aplicación en los lugares que, aún sin tener calificación expresa de equipamiento, se destinen a tal fin por estar estos usos permitidos.

Las condiciones que hacen referencia a las características de posición y forma de los edificios sólo serán de aplicación en obras de nueva edificación y, cuando proceda, en las de reforma.

Artículo 6.5.4. Regulación.

Edificabilidad y alturas. Con carácter general, y sin perjuicio de la aplicación preferente de las normas particulares previstas para determinados equipamientos, la máxima edificabilidad será el resultado del producto del setenta por ciento (70%) de la superficie de la parcela por la altura máxima



APROBACIÓN PROVISIONAL
normas urbanísticas

EL SECRETARIO

señalada en los Planos de Ordenación Completa, que en el caso de que no estuviera expresamente señalada será de tres (3) plantas de altura. Cuando se trate de dotaciones existentes, y cuando así lo demande el cumplimiento de la normativa sectorial por la que se rija el servicio, podrá incrementarse la edificabilidad admitida en un máximo de un veinte por ciento (20%). Se podrá compatibilizar la extensión de cualquier uso equipamiento a la primera planta sótano cuando las condiciones de evacuación, ventilación, etc. así lo permitan y no exista una norma específica que lo prohíba. En estos casos, la superficie que se destine a estos usos en dicha planta no computará a efectos de la edificabilidad.

2. Si el equipamiento se localiza colindante con parcela que deba alinearse a vial:
 - a. La ocupación podrá llegar hasta el cien por cien (100%) de la parcela siempre que se asegure la servidumbre de otras parcelas y la ventilación de los locales.
 - b. Si se separa la edificación de las parcelas colindantes, lo hará en un mínimo de tres metros, sin generar medianerías vistas.
 - c. Se construirá un cerramiento para la parcela en la alineación o en la línea de retranqueo obligatorio, si estuviere determinado.
 - d. Se acondicionarán por los promotores del equipamiento las fachadas medianeras de los edificios de las parcelas colindantes.
3. Si la edificación se localiza colindante con parcelas que deban retranquearse obligatoriamente a linderos medianeros, la separación a estos linderos será como mínimo de tres (3) metros. En cualquier caso, no se podrán generar medianerías vistas.
4. Cuando la parcela de equipamiento constituya una manzana completa la edificación podrá disponerse libremente en ella, fijándose las condiciones de posición y forma de la misma mediante un Estudio de Detalle.

5. Cuando en una misma parcela de equipamiento pueda implantarse más de un uso, se admitirán segregaciones siempre que no suponga pérdida de la funcionalidad del uso rotacional y cumpla con la parcela mínima de acuerdo con la Ordenanza de aplicación de la zona en que se encuentre.

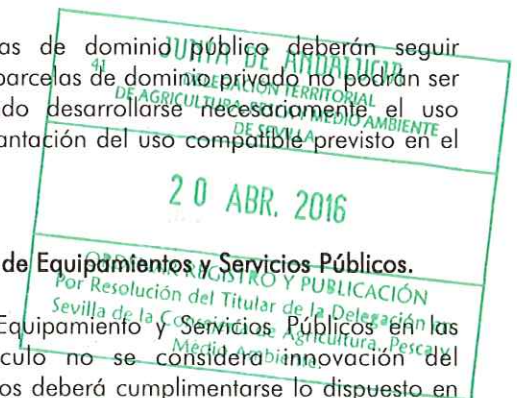
Artículo 6.5.5. Compatibilidad de usos.

1. En las parcelas de Equipamientos y Servicios Públicos, además del uso indicado en los Planos de Ordenación se podrá disponer como compatible, y hasta un máximo del quince (15) por ciento de la superficie construida total y previo informe de los servicios municipales competente, para el uso de Servicios Terciarios que coadyuve a los fines dotacionales previstos, a la prestación de servicios complementarios a los usuarios de los equipamientos o a la mejora de las condiciones urbanas de la zona en la que se inserta. Únicamente se podrá autorizar la vivienda familiar de quien custodie la instalación o, en su caso, la residencia comunitaria de los agentes del servicio.
2. En todos los casos cumplirán las condiciones que, para cada uso, se establecen en estas Normas, especialmente las relativas a la dotación de aparcamientos.
3. En cualquier caso, las parcelas de dominio público deberán seguir ostentando dicho carácter, y las parcelas de dominio privado no podrán ser objeto de segregación, debiendo desarrollarse necesariamente el uso principal para posibilitar la implantación del uso compatible previsto en el apartado primero.

Artículo 6.5.6. Sustitución de usos de Equipamientos y Servicios Públicos.

1. La sustitución de los usos de Equipamiento y Servicios Públicos en las condiciones del presente artículo no se considera innovación del planeamiento, en los demás casos deberá cumplimentarse lo dispuesto en el artículo 36.2. apartado c de la Ley 7/2002. Ningún uso de Equipamiento y Servicios Públicos podrá ser sustituido sin mediar informe de la

42 JUNTA DE ANDALUCÍA
DELEGACIÓN TERRITORIAL
DE AGRICULTURA, PESCA Y MEDIO AMBIENTE
DE SEVILLA
17 MAR 2016
APROBADO DEFINITIVAMENTE
DE FORMA PARCIAL
En los términos de la Resolución de la Sección de
Urbanismo de la Comisión Provincial de Ordenación
del Territorio y Urbanismo de Sevilla.



EL SECRETARIO

administración competente, en el que quede justificado que la dotación no responde a necesidades reales o que éstas quedan satisfechas en la zona por otro medio. En cualquier caso, las parcelas de dominio público deberán seguir ostentando dicho carácter. En ningún caso podrán sustituirse las parcelas calificadas de Sistemas Generales sin perjuicio de la admisibilidad de usos compatibles conforme a los límites establecidos en el artículo anterior.

2. Los usos de Equipamiento y Servicios Públicos podrán sustituirse por otro uso de Equipamiento y Servicios Públicos, de espacios libres e infraestructuras básicas autorizado en la zona, salvo que su primitivo uso fuera:

- a. Educativo, que sólo podrá ser sustituido por un uso deportivo; de SIPS, de las clases de: salud, bienestar social, sociocultural y economía social; o espacio libre público.
- b. Sociocultural, que sólo podrá ser sustituido por otro sociocultural o educativo.
- c. Salud o bienestar social, que podrá ser sustituido por cualquier uso de equipamiento y servicios públicos, salvo el de centros de culto y de defensa o por espacio libre público.
- d. Deportivo, que podrá ser sustituido por usos educativos, de SIPS, de las clases de: salud, bienestar social, sociocultural y economía social; o parque o jardín público.
- e. Servicios Públicos, que podrán ser sustituido por cualquier otro uso de equipamiento y servicios públicos, espacios libres o infraestructuras básicas, salvo el de defensa.

Artículo 6.5.7 Calificación de Servicios de Interés Público y Social

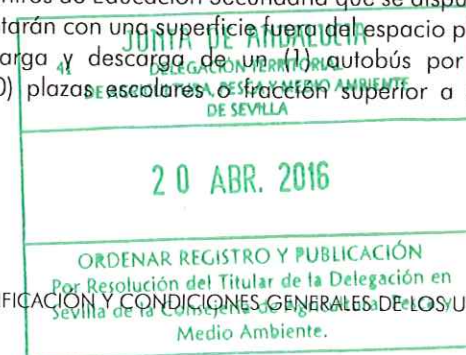
En las parcelas calificadas para Servicios de Interés Público y Social (SIPS) podrá implantarse cualquier uso de los comprendidos en este uso pormenorizado, pudiendo ser sustituidos por cualquier otro de los usos de Equipamiento y Servicios Públicos.

Artículo 6.5.8 Edificaciones Especiales

Si las características necesarias para la edificación de Equipamientos y Servicios Públicos, de dominio público, imposibilitaran su edificación siguiendo las condiciones generales establecidas en las presentes Normas, podrá relevarse de su cumplimiento mediante la redacción de un Plan Especial en el que quede justificada la necesidad y procedencia de su implantación así como la adecuación de las soluciones adoptadas.

Artículo 6.5.9 Dotación de aparcamiento y superficie de carga y descarga.

1. Los usos de Equipamiento y Servicios Públicos dispondrán, en todo caso, de una (1) plaza de aparcamiento por cada cien (100) metros cuadrados de superficie útil, que serán incrementadas si así resultase de las siguientes condiciones:
 - a. En los que pueda presuponerse concentración de personas, al menos una (1) plaza por cada veinticinco (25) personas de capacidad para todos los usos excepto los centros de culto, para el que será suficiente una (1) plaza por cada cincuenta (50) personas.
 - b. En los de salud con hospitalización, al menos una (1) plaza por cada cinco (5) camas.
 - c. En abastecimiento alimentario, al menos una (1) plaza por cada veinticinco (25) metros cuadrados de superficie de venta.
2. Los equipamientos educativos en la tipología de Escuelas Infantiles, Centros de Educación Primaria, Centros de Educación Secundaria que se dispusieran en edificios exclusivos, contarán con una superficie fuera del espacio público capaz para la espera, carga y descarga de un (1) autobús por cada docientos cincuenta (250) plazas escolares o fracción superior a ciento veinticinco (125) plazas.



- Los centros de abastecimiento alimentario dispondrán por cada diez (10) puestos de venta, y dentro del local o área comercial, de una zona destinada a carga y descarga de mercancías. Esta zona tendrá altura libre mínima de trescientos (300) centímetros y una superficie de dimensión mínima siete (7) metros de longitud y cuatro (4) de latitud, que se dispondrá de tal forma que permita las operaciones de carga y descarga simultáneamente en cada una de ellas sin entorpecer el acceso de los vehículos.
- La dotación de aparcamiento señalada en los epígrafes anteriores podrá ser disminuida al considerarse cumplida atendiendo a las singulares condiciones de la trama urbana o cuando el uso del equipamiento así lo aconsejara.

Artículo 6.5.10 Condiciones Particulares del Uso Docente.

Los equipamientos educativos en la categoría de Escuelas Infantiles y Centros de Educación Primaria no superarán la altura de tres (3) plantas, salvo que, para poder disponer de un espacio libre mínimo, se debiera dejar la planta baja libre, en cuyo caso ésta no contará a efectos de la medición de altura.

Artículo 6.5.11 Condiciones Particulares del Uso Deportivo.

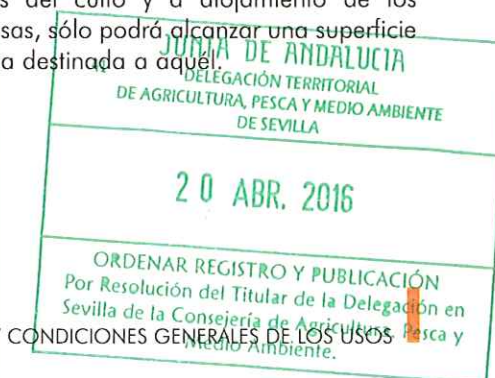
- En parcelas dedicadas a instalaciones cubiertas con destino a la práctica y exhibición deportiva o instalaciones abiertas destinadas a la práctica y exhibición con más de cien (100) localidades sentadas, el diseño de estas instalaciones se adecuará a las características del entorno quedando relevado del específico cumplimiento de los parámetros de la zona. La conveniente integración en la ciudad no podrá ser deteriorada o desatendida por razones de la singularidad del uso de estas circunstancias.
- En parcelas dedicadas a instalaciones abiertas destinadas a la práctica y exhibición deportiva con menos de (100) localidades sentadas, el suelo ocupado por instalaciones no superará el ochenta por ciento (80%) de la parcela. El resto de la parcela deberá destinarse a arbolado y

ajardinamiento. Las instalaciones cubiertas complementarias cumplirán las condiciones expresadas en el epígrafe anterior.

- En las instalaciones deportivas singulares, calificadas de Sistema General la compatibilidad de usos a la que se refiere el Artículo 6.5.5 anterior será de hasta el veinticinco por ciento (25%) de la máxima edificabilidad, debiendo cumplirse las condiciones que, para cada uso, se establecen en estas Normas, especialmente las relativas a la dotación de aparcamientos

Artículo 6.5.12 Condiciones Particulares del Uso Servicios de Interés Público y Social.

- Los Equipamiento Administrativo y de Economía Social en los que se desarrollen actividades incluidas en la definición del uso pormenorizado oficinas, cumplirán las condiciones que estas Normas establezcan para dicho uso.
- Los Equipamientos de Economía social en los que se desarrollen actividades incluidas en la definición de uso de Actividades Económicas, cumplirán las condiciones que estas Normas establecen para dicho uso.
- Los Servicios Públicos de Abastecimiento Alimentario cumplirán, además de las condiciones que por su carácter tuviere establecidas el Ayuntamiento, las correspondientes al uso pormenorizado comercial contenidas en estas Normas.
- En las parcelas que se destinen a centros de culto, la superficie destinada a actividades complementarias de las del culto y a alojamiento de los miembros de las comunidades religiosas, sólo podrá alcanzar una superficie de un cuarenta por ciento (40%) de la destinada a aquél.



Artículo 6.5.13 Condiciones particulares del Uso Defensa y Justicia.

En lo que le fuere de aplicación cumplirán las condiciones correspondientes a las actividades que se desarrollan en sus instalaciones.

SECCIÓN II. USO DE ESPACIOS LIBRES

Artículo 6.5.14 Definición, clases y condiciones generales de diseño.

1. El uso espacios libres comprende los terrenos destinados al esparcimiento, reposo, recreo y salubridad de la población; a proteger y acondicionar el sistema viario; y en general a mejorar las condiciones ambientales, paisajísticas y estéticas de la ciudad. En razón de su destino, se caracterizan por sus plantaciones de arbolado y jardinería, y por su escasa edificación. Comprende los espacios libres no edificables o zonas verdes de cualquier nivel o sistema (general o local), incluso con estanques, auditorium al aire libre, templetos de música, exposiciones al aire libre, etc., en instalaciones de uso y dominio público, necesariamente; podrán asentarse en ellos bares, restaurantes, verbenas, ferias, exhibiciones o atracciones.

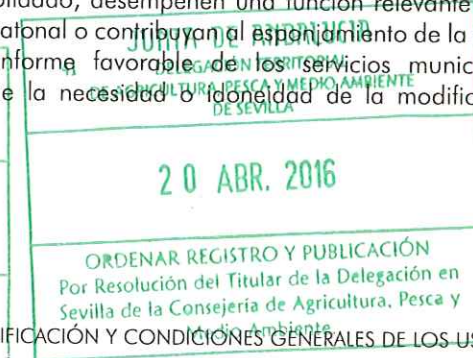

Comprende las siguientes clases:

- a. Zona Verde Local: Zonas ajardinadas de dimensión pequeña o media, cuyo radio de influencia es local, destinadas a resolver las necesidades más básicas de estancia y esparcimiento al aire libre de la población de los barrios.
- b. Parque Urbano: Zonas ajardinadas o arboladas de superficie media y grande, con diversidad de actividades que garanticen distintas posibilidades de esparcimiento dentro del ámbito de cada núcleo de población, así como los que presentan una singularidad de carácter natural y topográfico o por los equipamientos que en ellos se pudieran enclavar, lo que determina un ámbito de influencia a nivel ciudad.

Artículo 6.5.15 Condiciones Particulares de las Zonas Verdes Locales.

1. El diseño tenderá a dar prioridad a los elementos ornamentales y a las áreas adecuadas para la estancia de personas, teniendo en cuenta la función urbana que deban cumplir. Deberá existir un tratamiento diferenciado entre las zonas de estancia y las de juego. En aquellos cuya función sea de acompañamiento del viario, la alteración de la posición relativa o la cuantía entre la calzada y el área ajardinada que represente una mejora para la circulación se entenderá que no modifica el Plan General.

2. La modificación de aquellas Zonas Ajardinadas o Zonas Verdes que cuenten con ajardinamiento consolidado, desempeñen una función relevante en la canalización del tráfico peatonal o contribuyan al esparcimiento de la trama urbana, requerirán un informe favorable de los servicios municipales competentes que justifique la necesidad o idoneidad de la modificación propuesta.



A P R O B A C I Ó N P R O V I S I O N A L
n o r m a s u r b a n í s t i c a s

EL SECRETARIO

PLAN GENERAL DE ORDENACIÓN URBANÍSTICA DE LORA DE ESTEPA

3. Admitirán como compatibles usos públicos deportivos y socioculturales, de nivel vecinal y de barrio, en instalaciones cubiertas o descubiertas, hasta una ocupación máxima del 10% de la superficie de la zona.

Artículo 6.5.17 Condiciones de diseño de los espacios libres en los instrumentos de planeamiento de desarrollo

Para el diseño de los espacios libres en los instrumentos de planeamiento de desarrollo, además de lo dispuesto en el artículo 6.5.14, se estará a lo especificado en el Título II y Título VIII de las presentes Normas.

Artículo 6.5.16 Condiciones Particulares de los Parques Urbanos.

1. Estos parques se proyectarán de forma que su carácter esté determinado por la combinación de elementos de ajardinamiento con zonas forestadas, de manera que en la figuración de su espacio intervengan sólo secundariamente los elementos acondicionados con urbanización e instalaciones. Los Parques Urbanos se diseñarán respetando en su trazado los rasgos de interés urbanístico o cultural de su soporte territorial, teniendo en cuenta la función urbana que deben cumplir.
2. Estos Parques contarán con juegos infantiles, preadolescentes, juegos libres y áreas de deporte no reglado, siendo imprescindible la presencia de agua en un cinco por ciento (5%) de su superficie.
3. Se admitirán usos públicos deportivos y servicios de interés público y social, de nivel ciudad, así como aparcamientos, con las siguientes restricciones:

SECCIÓN III. USO DE VIARIO

Artículo 6.5.19 Definición

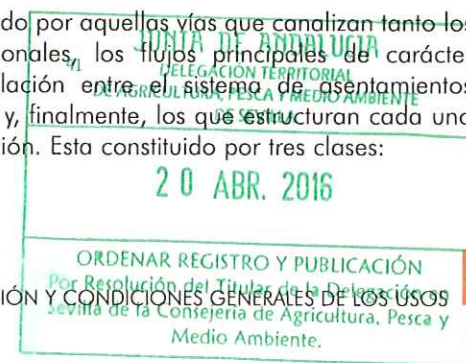
El uso de viario es el que se destina a facilitar el movimiento de los peatones tanto de manera exclusiva (calles peatonales), como en sección compartida con la circulación rodada (con separación por aceras o en calles compartidas), de vehículos privados, transporte colectivo, transporte de mercancías, etc., de bicicletas compartiendo la calzada con los anteriores o en calzadas separadas, y de transporte colectivo en plataformas reservadas. También comprende el estacionamiento de vehículos dentro de la propia red, los servicios del automóvil compatibles con la misma, y las franjas de reserva.

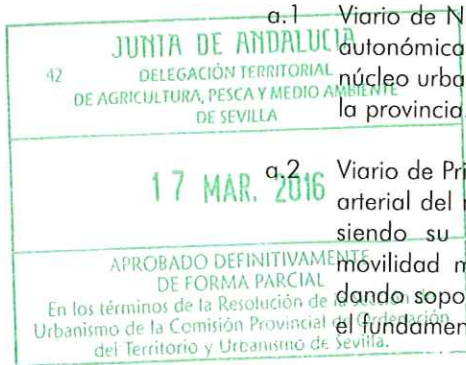
- a. La ocupación para instalaciones cubiertas no excederá del diez por ciento (10%) de la superficie de la zona.
- b. La ocupación con instalaciones descubiertas no podrá superar el veinte por ciento (20%) de la superficie total del parque.
- c. La ocupación total de las instalaciones para cualquier uso no excederá del veinte por ciento (20%) de la superficie total.
- d. Si se disponen áreas de aparcamientos, no podrá en ellas instalarse construcción alguna para dar sombra a los vehículos, debiendo procurarse ésta mediante siembra pautada de arboleda, ni urbanizarse con elementos ni materiales que impacten apreciablemente el carácter natural de parque.

Artículo 6.5.20 Jerarquía, clases y categorías

1. En virtud del papel que desempeña el sistema viario del Plan General respecto a su significado en la estructura de la red, su condición funcional, las características de diseño, la intensidad de tráfico prevista y los usos urbanos asociados se clasifica, por su jerarquía, en dos grupos:

a. Viario Principal: Constituido por aquellas vías que canalizan tanto los flujos nacionales y regionales, los flujos principales de carácter comarcal, los de articulación entre el sistema de asentamientos existente en el municipio y, finalmente, los que estructuran cada uno de los núcleos de población. Esta constituido por tres clases:





a.1 Viario de Nivel Territorial, constituida por la red de carreteras autonómicas y provinciales que garantizan la accesibilidad al núcleo urbano de Lora de Estepa, así como sus relaciones con la provincia.

del espacio urbano por dotar al mismo de mayores oportunidades de relación e intercambio social.

a.2 Viario de Primer Nivel Urbano (SV1), que constituye el sistema arterial del municipio, complementario al de rango territorial, siendo su función principal asegurar la accesibilidad y movilidad motorizada entre los diferentes sectores urbanos, dando soporte a los principales flujos de tráfico. Es, también, el fundamento de la red de transporte colectivo de superficie.

Artículo 6.5.21 Aplicación y régimen

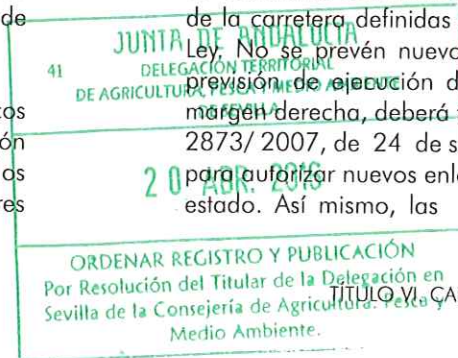
- b. Viario Secundario: constituido por el sistema viario de carácter local que permeabiliza y capilariza la accesibilidad de cada una de las áreas urbanas.
- 2. El Viario de primer nivel urbano SV1 tiene carácter de Sistema General, y forma parte de la estructura general y orgánica del Plan General.
- 3. Dentro de cada una de las clases, y a los efectos de su pormenorización en el espacio y el establecimiento de condiciones particulares, se distinguen las siguientes categorías:
 - a. Red viaria: Aquellos espacios de la vía pública dedicados a la circulación de personas y vehículos, y al estacionamiento de éstos últimos, así como sus elementos funcionales.
 - b. Áreas Libres asociadas al viario: Aquellos espacios destinados a proteger y acondicionar el sistema viario y, en general, a mejorar las condiciones ambientales, estéticas y de integración paisajística de estas infraestructuras.
 - c. Área estancial y/o sendas peatonales: Aquellos espacios públicos libres de edificación, adyacentes a la red viaria, cuya función principal es facilitar la permanencia o el tránsito temporal de los peatones en la vía pública, constituyendo elementos cualificadores

1. Las condiciones que se señalan serán de aplicación a los suelos que el planeamiento destine a viario público, y que se representa en la documentación del Plan General y sus planeamientos de desarrollo. En todo caso, tendrán la calificación de viario público los terrenos señalados como dominio público en la Ley 25/1998, de Carreteras del Estado y en la Ley 8/2001, de 12 de julio, de Carreteras de Andalucía.

2. La planificación, proyecto, construcción, conservación y explotación de la red viaria, así como el régimen de protección del dominio público viario y las limitaciones a las propiedades colindantes se regirán, según el tipo de vía, el organismo titular de la misma y la clase de suelo que atraviese, por lo dispuesto en Ley 25/1998, de Carreteras del Estado, en la Ley 8/2001, de 12 de julio, de Carreteras de Andalucía, sus respectivos reglamentos y por las presentes Normas.

3. El uso de la red viaria estará sometido a lo establecido en la Ley sobre Tráfico, Circulación de Vehículos a Motor y Seguridad Vial en el Reglamento General de Circulación y sus modificaciones.

4. En relación a la Carretera A-92, de Sevilla a Almería por Granada, del P. K. 110+800 al P. K. 114+500., la línea de no edificación se situará a una distancia mínima de 100 metros, medidos en horizontal desde el borde exterior de la calzada, de acuerdo con el Artículo 56 de la Ley 8/ 2.001 de Carreteras de Andalucía, respetando igualmente las zonas de protección de la carretera definidas en los Artículos 53, 54, 55, 57 y 58 de la citada Ley. No se prevén nuevos accesos al tronco de la A-92, en cuanto a la previsión de ejecución de una glorieta en el enlace del p.k. 113+000, margen derecha, deberá tenerse en cuenta lo prescrito en la Orden FOM/ 2873/ 2007, de 24 de septiembre, sobre procedimiento complementarios para autorizar nuevos enlaces o modificar los existentes en las carreteras del estado. Así mismo, las dimensiones de dicha glorieta deberán



analizarse en el correspondiente Estudio de Capacidad de Tráfico, aunque en todo caso el diámetro exterior de la glorieta deberá ser superior a 50 m. Se definirá en Proyecto específico, conforme a la Orden de 16 de Diciembre de 1.997, por la que se regulan los accesos a las carreteras del Estado, y se redactará en coordinación con el Servicio de Carreteras, y las recomendaciones sobre glorietas. El proyecto estará firmado por Técnico competente, y visado por el Colegio Oficial correspondiente, siendo objeto de la oportuna autorización, en su caso

- 5.- En relación a la Carretera A-379, de Casariche a la Carlota por Puente Genil DEL P. K. 0+000 al P. K. 1+800. La línea de no edificación se situará a una distancia mínima de 50 metros, medidos en horizontal desde el borde exterior de la calzada, de acuerdo con el Artículo 56 de la Ley 8/ 2.001 de Carreteras de Andalucía, respetando igualmente las zonas de protección de la carretera definidas en los Artículos 53, 54, 55, 57 y 58 de la citada Ley. El acceso a los nuevos sectores o actividades será único, y no romperá la prioridad del tráfico de la carretera. Se definirá en Proyecto específico, conforme a la Orden de 16 de Diciembre de 1.997, por la que se regulan los accesos a las carreteras del Estado, y se redactará en coordinación con el Servicio de Carreteras. El proyecto estará firmado por Técnico competente, y visado por el Colegio Oficial correspondiente, siendo objeto de la oportuna autorización, en su caso
- 6.- Previo a llevar a cabo la actividad de ejecución urbanizadora de las unidades de ejecución que puedan verse afectadas por la emisión sonora generada por el tráfico en la carretera, será necesaria la realización de un estudio acústico y la adopción de las medidas precisas que se deriven del mismo para el cumplimiento de los límites establecidos en la legislación de ruido en vigor, de forma que sea responsabilidad del promotor de la urbanización o de las posteriores edificaciones, el llevar a cabo la ejecución de dichas medidas a su cargo, y no del Titular de la vía en la que se genere el ruido.

Aprobado Provisionalmente
por acuerdo de Ayuntamiento Pleno
de fecha de hoy; Conste y Certifíco.
24 JUN 2015

Lora de Estepa

EL SECRETARIO

17 MAR. 2016

APROBADO DEFINITIVAMENTE
DE FORMA PARCIAL
En los términos de la Resolución de la Sección de
Urbanismo de la Comisión Provincial de Ordenación
del Territorio y Urbanismo de Sevilla

Artículo 6.5.22 Condiciones de diseño.

1. El viario se diseñará con las dimensiones que se deriven de las intensidades de circulación rodada y peatonal estimadas, del medio atravesado, de la reserva para el estacionamiento y de la implantación, en su caso, de servicio de transporte colectivo, asegurando su conexión con el resto de la red viaria, en las condiciones que se establecen en estas Normas y en la documentación gráfica del Plan General.
2. Las características y dimensiones de la red viaria será acorde con su función, ateniéndose a lo dispuesto en estas Normas.
3. En el diseño de la red viaria, en todos sus niveles, los suelos que por sus características no puedan ser utilizables por personas o vehículos deberán ser convenientemente urbanizados, según las condiciones del área en que se encuentren, ajardinándose siempre que sea posible.
4. Al diseñar la nueva red viaria, será necesario el establecimiento de arbolado en alineación en aceras, cuando las circunstancias técnicas lo permitan, considerándose aquél como elemento del viario público.
5. El diseño y las medidas de ordenación y regulación de la circulación tendrán entre sus objetivos la reducción del nivel de ruido y de la contaminación atmosférica producidos por el tráfico rodado. En todo caso, se respetarán las disposiciones contenidas en los Decretos 72/1992 y 298/1995 de la Junta de Andalucía para la Accesibilidad y Eliminación de Barreras y en la Ley 1/1999, de 31 de Marzo, de Atención a las Personas con Discapacidad en Andalucía, o normas que los sustituyan.
6. En los terrenos calificados como uso de viario podrá, además, disponerse como uso complementario el uso servicios infraestructurales.
7. Asimismo se admite, para obras de nueva planta, el uso de estaciones de servicio y unidades de suministro de venta de carburantes y productos petrolíferos, en las condiciones establecidas por las presentes Normas.



JUNTA DE ANDALUCÍA
DELEGACIÓN TERRITORIAL
DE AGRICULTURA, PESCA Y MEDIO AMBIENTE
DE SEVILLA

20 ABR. 2016

ORDENAR REGISTRO Y PUBLICACIÓN
Por el Titular de la Delegación en
Sevilla de la Consejería de Agricultura, Pesca y
Medio Ambiente.



8. En cuanto al uso de garajes-aparcamientos públicos, se estará a lo dispuesto en el Capítulo 4º del presente Título.
9. El diseño del viario en los instrumentos de planeamiento de desarrollo estará a lo especificado en el Artículo 2.2.6 del Capítulo II, del Título II de las presentes Normas.
2. Su urbanización se ejecutará por los particulares o entidades promotoras de los respectivos proyectos, y su ejecución se ajustará a las prescripciones y características establecidas por el Ayuntamiento para las vías públicas, debiendo disponer de los servicios urbanos que señala la legislación urbanística, además de los de jardinería y redes de riego. Los proyectos se ajustarán a la normativa municipal sobre la materia.

Artículo 6.5.23 Áreas estanciales y sendas de peatonales

1. Se diseñarán dando prioridad a la vegetación y a los elementos ornamentales, adecuado mobiliario urbano que facilite la estancia y el tránsito de las personas, y diversificación de tratamientos de suelo de acuerdo con su diferente función y categoría.
2. La modificación de aquellas áreas estanciales que cuenten con ajardinamiento consolidado, desempeñen una función relevante en la canalización del tráfico peatonal o contribuyan al esponjamiento de la trama urbana, requerirán un informe favorable de los servicios municipales competentes que justifique la necesidad o idoneidad de la modificación propuesta.
3. Las calles, plazas y espacios peatonales estarán concebidos para el movimiento exclusivo de personas, admitiéndose con carácter excepcional el paso de vehículos autorizados para un fin concreto.
4. Las características y dimensiones de estas áreas serán acordes con esta función, ateniéndose a lo dispuesto en estas Normas.

Artículo 6.5.24 Condiciones Específicas de las calles particulares.

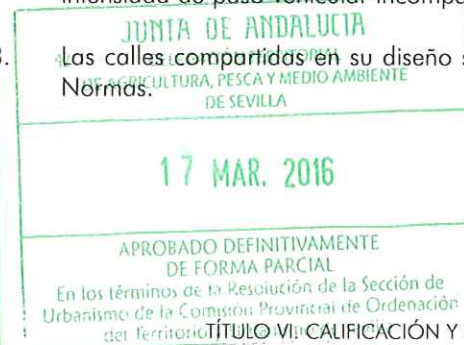
1. Se definen como tales las de propiedad privada que figuren con este carácter en los Planes y Estudios de Detalle. Mientras conserven esta calificación, el Ayuntamiento ejercerá la oportuna inspección y vigilancia.



3. Si con posterioridad a la apertura de una calle particular se modificare el plan de ordenación del sector en el que se encuentre incluida, se mantendrá su calificación urbanística de terreno vial a todos los efectos, incorporándose éstas al patrimonio municipal, de acuerdo con el sistema de actuación previsto en dicha ordenación.
4. En ningún caso podrán admitirse aperturas de calles particulares que den lugar a aumento de volumen, alturas o densidad de edificación, distintas a las fijadas en el planeamiento.

Artículo 6.5.25 Calles Compartidas.

1. Son calles de circulación compartida aquellas que pueden ser utilizadas indistintamente por peatones y automóviles. Tienen, consecuentemente, su mayor acomodo en las vías locales, tanto en las áreas residenciales, como los sectores históricos donde no se puedan conseguir las dimensiones mínimas de acerado que disponen estas Normas o es conveniente mitigar los efectos del paso de vehículos.
2. La gestión del tráfico asegurará que ninguna calle compartida tenga una intensidad de paso vehicular incompatible con el uso de la zona.
3. Las calles compartidas en su diseño se ajustarán a lo establecido en estas Normas.



SECCIÓN IV. USO DE TRANSPORTES E INFRAESTRUCTURAS BÁSICAS

sin estar expresamente calificados para tales usos, se destinen a ellos por permitirlo las presentes Normas.

Artículo 6.5.26. Definición y clases

1. Tienen uso dotacional para el transporte e infraestructuras básicas los espacios sobre los que se desarrollan los movimientos de las personas y los vehículos de transporte colectivo y de mercancías, así como los que permiten la permanencia de éstos estacionados o aquellos en que se producen operaciones de rotura de carga y otras labores auxiliares. Así mismo, tienen esta consideración los espacios sobre los que se desarrollan las actividades destinadas al abastecimiento, saneamiento y depuración de aguas, al suministro de energía eléctrica y gas, al servicio telefónico, a la recogida y tratamiento de los residuos sólidos, y a otros análogos, englobando las actividades de provisión, control y gestión de dichos servicios.
2. Este uso comprende las siguientes clases:

Ferrovionario. Constituido por los terrenos e instalaciones que sirven para el movimiento de los ferrocarriles, como modo de transporte de personas y mercancías, así como las instalaciones y establecimientos anexos necesarios para el ejercicio de este servicio público.

Servicios Infraestructurales. Integrado por los terrenos destinados y afectados a la provisión de servicios vinculados a dichas infraestructuras, tales como suministro de agua, saneamiento, electricidad, gas, telecomunicaciones, etc., así como las instalaciones necesarias para la producción, almacenamiento y distribución hasta los centros de consumo o venta.

Artículo 6.5.27. Aplicación y situaciones admisibles

1. Las condiciones que se señalan para estos usos serán de aplicación a los terrenos que el planeamiento destine a tal fin y que se represente en la documentación gráfica del Plan General y en las fichas particulares de las áreas de planeamiento. También serán de aplicación en los terrenos que aún

2.

Las situaciones en que pueden admitirse estos sistemas son las propias para la explotación adecuada del servicio público, desde las propiamente industriales (térmicas, hidráulicas, emisores, pozos, embalses, centrales de transformación) a las de distribución y transporte en líneas o canales en el subsuelo (agua, oleoducto, gasoducto), por la superficie (carreteras, ferrocarriles, depuradoras, etc.) o mediante servidumbres aéreas.

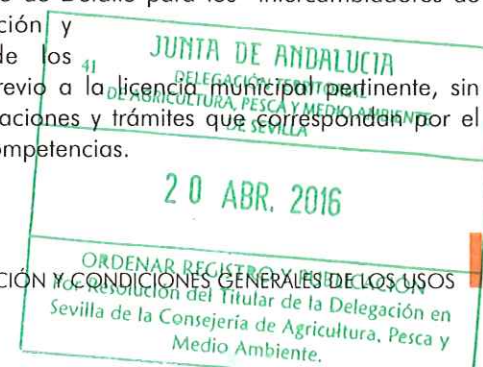
3.

En todo caso, las instalaciones necesarias se harán en áreas o zonas exclusivas para tal fin, generalmente en edificios exclusivos y exentos apropiados, sin perjuicio de que ciertos servicios puedan hallarse en edificio en posiciones no excluyentes y entre medianerías.

Artículo 6.5.28 Condiciones generales de las instalaciones

Las instalaciones apropiadas anteriores se regirán por sus exigencias tecnológicas de espacio y dimensiones apropiadas a su función, acomodándose a la zona de ordenanzas del Plan General donde se hallaren, tanto del Suelo Urbano como del No Urbanizable. En las instalaciones industriales o de servicios complementarios anexos se adecuará la posible edificación de carácter administrativo a las necesidades de la explotación, admitiéndose comedores para los trabajadores y viviendas del guarda y demás instalaciones de control, sin sobrepasar con estos fines una edificabilidad de 0,3 m²/m² del suelo parcialmente afecto a estos servicios administrativos, talleres, industrias, depósitos y sus zonas de ampliación y de seguridad que existiese en la totalidad de la propiedad.

Deberá presentarse un Estudio de Detalle para los Intercambiadores de Transportes con la zonificación y ordenación del conjunto de los terrenos afectos al servicio, previo a la licencia municipal pertinente, sin perjuicio de las demás autorizaciones y trámites que correspondan por el régimen de concurrencia de competencias.



3. Los proyectos correspondientes a estas infraestructuras, sean terrestres, aéreas o subterráneas, procurarán su perfecta integración en el entorno. Evitarán en lo posible grandes movimientos de tierra y los taludes de los desmontes o terraplenes que resulten imprescindible se tratarán mediante la plantación de especies fijadoras.

Artículo 6.5.29 Condiciones particulares del uso ferroviario


El presente Plan General no prevé la implantación del uso ferroviario sin perjuicio de que las Administraciones supramunicipales puedan llegar a acordar su implantación. En este último caso, las condiciones de uso del sistema ferroviario se ajustarán a su normativa sectorial reguladora.

Artículo 6.5.30 Condiciones particulares de los servicios infraestructurales.

1. A los efectos del establecimiento de condiciones particulares, se distinguen las siguientes clases:
 - a. Abastecimiento de agua
 - b. Saneamiento
 - c. Energía eléctrica
 - d. Alumbrado público
 - e. Telecomunicaciones
 - f. Residuos sólidos
 - g. Radiocomunicación
 - h. Otros servicios infraestructurales

Aprobado Provisionalmente
por acuerdo de Ayuntamiento Pleno
de fecha de hoy; Conste y Certifico.
Lora de Estepa 24 JUN 2015

EL SECRETARIO



2. Condiciones de desarrollo.
 - a. Tanto el planeamiento que desarrolla el Plan General como cualquier documento que se redacte para su ejecución y que afecte a las instalaciones de los Servicios Infraestructurales deberá ser elaborados con la máxima colaboración de las Entidades Gestoras y Compañías Concesionarias.
 - b. Cuando la ejecución de los Servicios Infraestructurales no necesite la expropiación de los terrenos afectados por las instalaciones se podrán establecer sobre los mismos algunas de las servidumbres previstas en el derecho privado o administrativo, con las condiciones establecidas por la legislación urbanística. A estos efectos, las determinaciones del Plan General llevan implícita la declaración de utilidad pública de las obras y la necesidad de ocupación de los terrenos en instalaciones correspondientes.
 - c. El Ayuntamiento, a través de Planes Especiales o de Ordenanzas Municipales, podrá establecer para cada clase de infraestructuras las disposiciones específicas que regulen sus condiciones.
3. Compatibilidad de usos. Las parcelas calificadas servicios infraestructurales podrán destinarse en su totalidad a los usos alternativos de deportivo, servicios de interés público y social, espacios libres, o a otro uso de los incluidos en el de transporte e infraestructuras básicas.
4. Edificabilidad. Las parcelas calificadas de uso dotacional de Servicios Infraestructurales tendrán la edificabilidad correspondiente a la zona de ordenanzas en la que se localicen. La edificabilidad podrá ser superior cuando así lo demande el cumplimiento de la normativa sectorial por la que se rija el servicio, sin que pueda sobrepasar la máxima permitida con carácter general en un veinte por ciento (20%), siempre que este incremento se destine al uso cualificado, mediante la tramitación de un Estudio de Detalle que contemple esta posible ampliación.

Artículo 6.5.31 Condiciones particulares para el servicio de abastecimiento de agua

1. A lo largo de las grandes conducciones señaladas en el correspondiente plano del Plan General, y a fin de salvaguardar su seguridad:
 - No podrán establecerse estructuras, salvo las muy ligeras que puedan levantarse con facilidad.
 - No podrán colocarse instalaciones y redes eléctricas que puedan provocar la aparición de corrientes parásitas.
 - Se prohíbe la instalación de colectores a cota superior a las de abastecimiento de agua.
 - Cuando exista un condicionante de interés general que impida el cumplimiento de lo establecido en los puntos anteriores se estudiará y propondrá una solución especial de protección que deberá ser aceptada por el solicitante para su ejecución.
2. Se estará a lo dispuesto en el Título VIII de las presentes Normas y a las demás disposiciones de carácter sectorial vigentes en cada momento, en especial las establecidas en el CTE DB SI y RIPCI, o normas que los sustituyan.

Artículo 6.5.32 Condiciones particulares para el servicio de saneamiento y depuración de aguas

Se estará a lo dispuesto en el Título VIII de las presentes Normas, en las ordenanzas municipales, y en las demás disposiciones de carácter sectorial vigentes en cada momento.

Aprobado Provisionalmente
por acuerdo de Ayuntamiento Pleno
de fecha de hoy; Conste y Certifíco.

Lora de Estepa 24 JUN 2015

EL SECRETARIO

41 JUNTA DE ANDALUCÍA
DELEGACIÓN TERRITORIAL
DE AGRICULTURA, PESCA Y MEDIO AMBIENTE
DE SEVILLA

20 ABR. 2016

ORDENAR REGISTRO Y PUBLICACIÓN
Por Resolución del Titular de la Delegación en
Sevilla de la Consejería de Agricultura, Pesca y
Medio Ambiente.




Artículo 6.5.33 Condiciones particulares para la red de energía eléctrica.

1. Las condiciones establecidas en las presentes Normas son de aplicación tanto a las instalaciones de transporte, que comprenden los tendidos de líneas y sus estructuras de soporte, como a las de modificación de su tensión.
2. En cualquier clase de suelo, toda instalación de nueva planta, salvo de carácter provisional, tanto de transporte de alta tensión como de transformación, deberá implantarse en los lugares permitidos por el planeamiento, dando origen a sus correspondientes servidumbres. Si ello no fuera posible y no se dañan las condiciones que el Plan se propusiera mantener o mejorar, en suelos con destino a Equipamientos y Servicios Públicos o Espacios Libres por este orden de prelación. Si se produjeran alguno de los supuestos previstos en la legislación urbanística, consecuencia de imprevisiones en el planeamiento, deberá demostrarse que la actuación necesaria no tiene cabida en las reservas que el Plan ha contemplado, así como que con ella no se dañan las condiciones que el Plan se propusiera mantener o mejorar.
3. En el Suelo Urbanizable, en atención a su previsible transformación urbanística, no se podrá hacer instalación ninguna de alta tensión aérea. Si los suelos de esta clase estuvieran atravesados o contuvieran elementos de las instalaciones de energía eléctrica señalados por el Plan, se verán sometidos a las servidumbres que se señalan y así deberán recogerse en los desarrollos del mismo.
4. Los proyectos de urbanización que traten de las obras para el abastecimiento de energía eléctrica contemplarán las modificaciones de la red necesarias para que las condiciones del área sean las correspondientes al Suelo Urbano.

JUNTA DE ANDALUCÍA
DELEGACIÓN TERRITORIAL
DE AGRICULTURA, PESCA Y MEDIO AMBIENTE
DE SEVILLA

17 MAR. 2016

APROBADO DEFINITIVAMENTE
DE FORMA PARCIAL

En los términos de la Resolución de la Sección de
Urbanismo de la Comisión Provincial de Ordenación
del Territorio y Urbanismo de Sevilla.

5. En el Suelo Urbano Consolidado, salvo que se justificare cabalmente su improcedencia, todas las instalaciones de abastecimiento de energía serán subterráneas. La ejecución de las obras necesarias podrá ser exigida por el Ayuntamiento sólo cuando estén ejecutadas las que definen alienaciones y rasantes o se hicieren simultáneamente.
6. En el suelo urbano no consolidado y urbanizable, todos los proyectos de urbanización deberán prever la infraestructura de las líneas eléctricas de media y baja tensión de modo subterráneo. En las obras de reurbanización, salvo que se justificare cabalmente su improcedencia, todas las instalaciones de abastecimiento de energía serán subterráneas. En todo caso, en el ámbito de espacios protegidos por razones arquitectónicas o históricas, las obras de reurbanización deberán contemplar la modificación a subterráneo de las líneas existentes.
7. Las líneas aéreas existentes de Alta Tensión en suelos urbanos y urbanizables se modificarán a subterráneo, o en su caso, y de forma subsidiaria, se alterará su trazado aéreo para hacerlo coincidir con pasillos aéreos que transcurren por terrenos libres de edificación.
8. Los suelos para la construcción de las nuevas subestaciones tendrán la calificación de zona de servicios infraestructurales.
9. Las nuevas subestaciones eléctricas se construirán integradas dentro de un edificio específico, debidamente protegido y aislado, siendo prohibido la instalación de subestaciones intemperie.
10. Los centros de transformación, en las nuevas urbanizaciones, no se podrán implantar dentro de las zonas verdes y espacios libres, debiéndose utilizar como criterio óptimo la ubicación del centro de transformación en el interior de las parcelas edificadas, en edificios adecuados a tal fin.

Artículo 6.5.34 Condiciones particulares para el alumbrado público.

Se ajustará a lo dispuesto en el Título VIII de las presentes Normas Urbanísticas

Artículo 6.5.35 Condiciones particulares para la red de telecomunicaciones.

Se ajustará a lo establecido en la Ley 9/2014, y de forma supletoria por lo establecido en el Título VIII de las presentes Normas Urbanísticas y por lo establecido en el artículo 6.5.36 siguiente.

Artículo 6.5.36 Condiciones particulares para las instalaciones de radiocomunicación.

1. Se ajustaran a lo establecido en:
 - a. Ley 9/2014, de 9 de mayo, de Telecomunicaciones.
 - b. Real Decreto 863/2008, de 23 de mayo, por el que aprueba el Reglamento de desarrollo de la Ley 32/2003, de 3 de noviembre, General de Telecomunicaciones, en lo relativo al uso del dominio público radioeléctrico, o norma que lo sustituya
 - c. Real Decreto 1066/2001, de 28 de septiembre, por el que se aprueba el Reglamento que establece las condiciones de protección del dominio público radioeléctrico, restricciones a las emisiones radioeléctricas y medidas de protección sanitaria frente a emisiones radioeléctricas, o norma que lo sustituya
 - d. Real Decreto 424/2005, de 15 de abril, por el que se aprueba el Reglamento sobre las condiciones para la prestación de servicios de comunicaciones electrónicas, el servicio universal y la protección de los usuarios, o norma que lo sustituya.

JUNTA DE ANDALUCÍA
 DELEGACIÓN TERRITORIAL
 DE AGRICULTURA, PESCA Y MEDIO AMBIENTE
 DE SEVILLA

42

17 MAR. 2016

APROBADO DEFINITIVAMENTE
 DE FORMA PARCIAL
 En los términos de la Resolución de la Sección de
 Urbanismo de la Comisión Provincial de Ordenación
 del Territorio y Urbanismo de Sevilla.

Aprobado Provisionalmente
 por acuerdo de Ayuntamiento Pleno
 de fecha de hoy; Conste y Certifico.
 Lora de Estepa

24 JUN 2015

EL SECRETARIO




JUNTA DE ANDALUCÍA
 DELEGACIÓN TERRITORIAL
 DE AGRICULTURA, PESCA Y MEDIO AMBIENTE
 DE SEVILLA

20 ABR. 2016

ORDENAR REGISTRO Y PUBLICACIÓN
 Por Resolución del Titular de la Delegación en
 Sevilla de la Consejería de Agricultura, Pesca y
 Medio Ambiente.

- e. Orden CTE/23/2002, de 11 de enero, por la que se establecen condiciones para la presentación de determinados estudios y certificaciones por operadores de servicios de radiocomunicación, o norma que la sustituya.
 - f. Real Decreto 346/2011, de 11 de marzo, por el que se aprueba el Reglamento regulador de las infraestructuras comunes de telecomunicaciones para el acceso a los servicios de telecomunicación en el interior de las edificaciones, o norma que lo sustituya.
 - g. Orden ITC/1644/2011, de 10 de junio, por la que se desarrolla el Reglamento regulador de las infraestructuras comunes de telecomunicaciones para el acceso a los servicios de telecomunicación en el interior de las edificaciones, aprobado por el Real Decreto 346/2011, de 11 de marzo, o norma que la sustituya.
 - h. Orden ITC/3538/2008, de 28 de noviembre, por la que se aprueba el modelo de comunicación a la Comisión del Mercado de las Telecomunicaciones de la normativa que afecte al derecho de ocupación del dominio público y privado para la instalación de redes públicas de comunicaciones electrónicas, o norma que la sustituya
2. Se excluyen del ámbito de aplicación:
- Los equipos y estaciones de Telecomunicación para la Defensa Nacional, la Seguridad Pública y Protección Civil.
 - Las instalaciones catalogadas de aficionados, siempre que reúnan las dos circunstancias siguientes:

- Sean de potencia media inferior a 250 W.
- Transmitan de forma discontinua.



Aprobado Provisionalmente
 por acuerdo de Ayuntamiento Pleno
 de fecha de hoy; Conste y Certifico.
 Lora de Estepa 24 JUN 2015.....



- 3. En el Suelo Urbano Consolidado, la implantación de nuevos tendidos de cables para los servicios de telecomunicaciones se ajustará a las mismas condiciones indicadas en el apartado 2 del artículo 8.3.9 de estas Normas.

En las actuaciones de nueva urbanización en el suelo urbanizable así como en las actuaciones de renovación integral en el suelo urbano no consolidado, la ejecución de las infraestructuras de telecomunicaciones se integrará como un anexo en el proyecto de urbanización general, siendo preferente la solución subterránea, salvo en aquellas actuaciones en que de manera justificada por condiciones de baja intensidad de los usos urbanísticos propuestas dicha ejecución se acredite que supone un coste excesivo.

- 4. En el suelo clasificado como Suelo No Urbanizable de Especial Protección se evitará la instalación de antenas y cableados, salvo que sea absolutamente necesario para asegurar la prestación del servicio y no existan terrenos sin protección en la zona sin cobertura.

- 5. Se reconoce el derecho de los operadores autorizados por la Administración competente en la materia la ocupación del dominio público o de la propiedad privada para el despliegue de las redes públicas de comunicaciones electrónicas en los términos establecidos en el artículo 29 y siguientes de la Ley 9/2014, de 9 de mayo, General de Telecomunicaciones. De igual modo, la Administración municipal, de conformidad, con las previsiones del artículo 32 de la Ley 9/2014, considera que por razones de medio ambiente u de ordenación urbanística o del territorio, proceda la imposición de utilización compartida del dominio público o la propiedad privada, podrá instar del Ministerio competente en materia de telecomunicaciones la iniciación del oportuno procedimiento.



Aprobado Provisionalmente
por acuerdo de Ayuntamiento Pleno
de fecha de hoy; Conste y Certifico.
Lora de Estepa 24 JUN 2015

EL SECRETARIO



CAPÍTULO VI. SISTEMAS LOCALES Y SISTEMAS GENERALES.


Artículo 6.6.2 Titularidad y Régimen Urbanístico.

SECCIÓN I. DISPOSICIONES GENERALES.

1. Los sistemas generales y locales son de titularidad y gestión pública.
2. Los terrenos destinados a estos sistemas deberán adscribirse al dominio público y estarán afectos al uso o servicio que determina el presente Plan General. No obstante lo anterior, los sistemas calificados de servicios infraestructurales podrán, de conformidad con su legislación específica, pertenecer al titular de la prestación del servicio de interés público.

Artículo 6.6.1 La Red de Sistemas y sus Clases.

1. La red de sistemas del municipio de Lora de Estepa está constituida por el suelo, las edificaciones o las instalaciones, públicas o privadas, que el Plan General o los instrumentos de planeamiento que lo desarrollen califiquen con destino de uso y dominio público para alguno de los usos pormenorizados comprendidos en el uso global dotacional.
2. Los sistemas pueden ser:
 - a. Sistemas locales.
 - b. Sistemas generales.
3. Constituyen los sistemas generales los elementos fundamentalmente de la estructura general y orgánica del territorio que establece el Plan General conforme al modelo de ordenación que adopta para el municipio de Lora de Estepa.
4. Los sistemas locales son aquellos equipamientos, espacios libres y viales cuyo ambiente funcional y de servicio se limita principalmente a una determinada área de la ciudad. Desde esta perspectiva local o de barrio complementan la estructura general y orgánica.
5. Los elementos integrantes de los sistemas cumplirán las condiciones, generales y particulares, de uso y de construcción que se contienen en estas Normas y que les sean de aplicación.
6. No tendrán la condición de Sistemas los terrenos destinados a infraestructuras básicas que sean de propiedad de empresas privadas con legitimación para gestionar servicios de interés público.

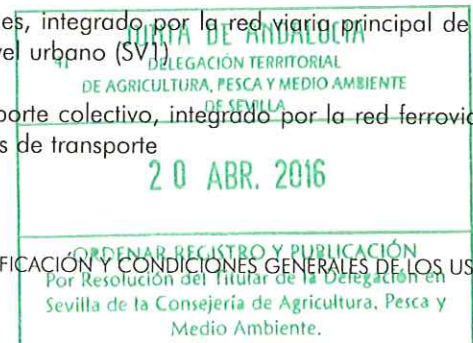


3. Los terrenos afectados por sistemas locales o generales que a la entrada en vigor del presente Plan sean de titularidad privada deberán transmitirse al Ayuntamiento, quien los incorporará a su patrimonio por cualquiera de los medios que se regulen en el Plan General o podrán ser expropiados por la Administración titular del servicio, de conformidad con lo dispuesto en la legislación urbanística. No obstante los Sistemas existentes ubicados sobre suelos de titularidad privada y cuyo uso actual coincide con el dotacional previsto por el Plan, en el supuesto de actuaciones asistemáticas no precisan necesariamente transmitir la titularidad del dominio a la Administración si el mismo se gestiona por una empresa pública o privada legitimada por la Administración sectorial competente en el servicio público de que se trata.

SECCIÓN II. SISTEMAS GENERALES.

Artículo 6.6.3.- Los Sistemas Generales.

1. Los Sistemas generales del Plan General son:
 - 1º El de comunicaciones, integrado por la red viaria principal de nivel territorial, Primer nivel urbano (SV1).
 - 2º El sistema de Transporte colectivo, integrado por la red ferroviaria y los intercambiadores de transporte



A P R O B A C I Ó N P R O V I S I O N A L

n o r m a s u r b a n í s t i c a s

EL SECRETARIO

- 3º El de espacios libres, compuesto por las categorías de Parques Suburbanos y Parques Urbanos.
 - 4º Las áreas dotacionales de carácter singular así como aquellas otras expresamente señaladas en los planos estructurales como sistema general dotacional o de equipamiento.
 - 5º Y el sistema general de servicios técnicos, integrados por las redes de abastecimiento, saneamiento y depuración de agua y otras.
2. Los sistemas generales quedan definidos por el Plan General en el plano O.02 "El Modelo de Ordenación: Sistemas Generales y Usos Globales", con una trama específica para cada una de las categorías enunciadas en el apartado anterior, si bien se adscriben a las diferentes clases de suelo a efectos de su valoración y obtención.

técnico que corresponda, en función de la materia específica. No obstante, el Ayuntamiento podrá acordar la necesidad de que la ejecución de cualquier otro elemento de los sistemas generales se efectúe mediante Plan Especial, cuando sea preciso reajustar las reservas de suelo previstas en el Plan General o cuando resulte conveniente precisar la coordinación entre la implantación del elemento y su entorno más inmediato.

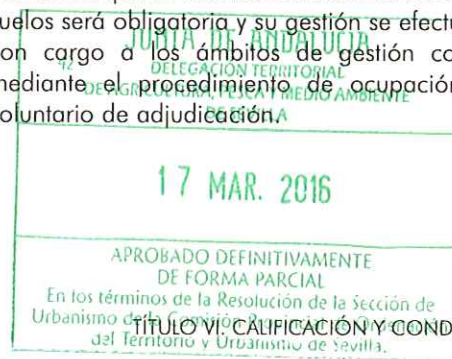
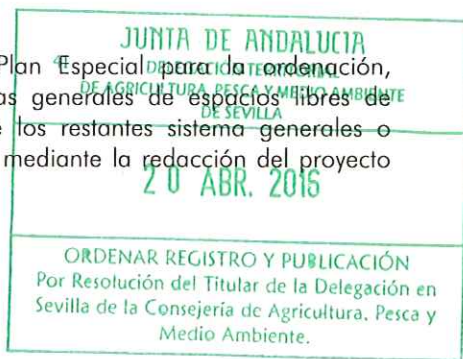
- Los elementos de sistemas generales incluidos en los sectores del suelo urbanizable delimitados por el Plan General requerirán, previamente a su ejecución, la aprobación de los Planes Parciales que desarrollen los sectores correspondientes, sin perjuicio, en todo caso, de la facultad municipal de obtener y ejecutar anticipadamente los suelos destinados a sistemas generales.

Artículo 6.6.5.- Procedimiento de Obtención de los Sistemas Generales.

Artículo 6.6.4.- Regulación de los Sistemas Generales.

- La inclusión de terrenos y edificaciones como sistema general conlleva un régimen especial de protección y/o unas especiales condiciones de uso y edificación, coherentes con la importancia que tienen en el modelo de ordenación urbanística por el que se opta.
 - La regulación particular de cada uno de los usos a que se vinculan los elementos de los sistemas generales, incluyendo las condiciones que habrán de respetarse en su ejecución, se contienen en el Capítulo V del presente Título de estas Normas. Estas condiciones se respetarán en todo caso por los Planes Especiales y por los correspondientes Proyectos Técnicos y de Urbanización que, para la ejecución de dichos elementos, puedan formularse.
 - Será obligatoria la formulación de Plan Especial para la ordenación, regulación y ejecución de los sistemas generales de espacios libres de Parques Suburbanos. El desarrollo de los restantes sistema generales o elementos de los mismos se efectuará mediante la redacción del proyecto
2. La calificación del suelo como Sistema General conlleva la utilidad pública o interés social de los usos y actividades a que dicho suelo se destina o que en él se ubican. Por ello, los sistemas generales se obtienen por expropiación, mutación demanial, reserva de aprovechamiento o a través de la resolución de los correspondientes expedientes reparcelatorios en función del tipo de gestión determinado por el Plan.

3. El Plan General programa la obtención de los terrenos destinados a Sistemas Generales que en la actualidad son de titularidad privada. La cesión de estos suelos será obligatoria y su gestión se efectuará bien por expropiación, bien con cargo a los ámbitos de gestión con exceso de aprovechamiento mediante el procedimiento de ocupación directa o mediante acuerdo voluntario de adjudicación.



4. Las previsiones del Plan General respecto a lo indicado en el número anterior se contienen debidamente en los planos O.04 "Áreas de reparto" ,ORDC.01 "Ordenación Completa", y en las fichas anexas.
5. Estas previsiones no limitan la competencia municipal de acometer la ejecución de cualquier elemento de los sistemas generales de forma anticipada

SECCIÓN III: SISTEMAS LOCALES.

Artículo 6.6.6.- Elementos de los Sistemas Locales.

Los sistemas locales están constituidos por el viario, los centros e instalaciones docentes, deportivas y de servicios de interés público y social y las zonas verdes, que no forman parte de los respectivos sistemas generales.

Artículo 6.6.7. Obtención de Suelo para los Sistemas Locales.

1. El Plan General programa la obtención de los terrenos de titularidad privada calificados de sistemas locales. La cesión de estos suelos será obligatoria y se formalizará mediante los instrumentos de gestión previstos por el propio Plan.
2. La transmisión de la titularidad de los terrenos al Ayuntamiento o Entidad actuante para afectarlos a los usos propios de estos sistemas se efectuará:
 - a. Si la gestión es a través del instituto expropiatorio, a la extensión del acta de ocupación.
 - b. Si el sistema de actuación es el de compensación o el de cooperación, por subrogación real a la aprobación de los proyectos de reparcelación o, en su caso, cuando se produzca el acuerdo declarando la innecesariedad de tales proyectos.




Aprobado Provisionalmente
por acuerdo de Ayuntamiento Pleno
de fecha de hoy; Conste y Cerífico.
Lora de Estepa 24 JUN 2015

EL SECRETARIO



aprobación provisional



normas urbanísticas

TITULO VII. CONDICIONES GENERALES DE EDIFICACION

CAPITULO I. APLICACIÓN, TIPO DE OBRAS DE EDIFICACION Y CONDICIONES DE LA EDIFICACION

CAPITULO II. CONDICIONES DE LA PARCELA

CAPITULO III. CONDICIONES DE SITUACION Y FORMA DE LOS EDIFICIOS

SECCIÓN I. DEFINICIÓN Y APLICACIÓN

SECCIÓN II. CONDICIONES DE POSICIÓN DEL EDIFICIO EN LA PARCELA

SECCIÓN III. CONDICIONES DE OCUPACIÓN DE LA PARCELA POR LA EDIFICACIÓN

SECCIÓN IV. CONDICIONES DE EDIFICABILIDAD Y APROVECHAMIENTO

SECCIÓN V. CONDICIONES DE VOLUMEN Y FORMA DE LOS EDIFICIOS

CAPÍTULO IV. CARACTERÍSTICAS MORFOLÓGICAS

CAPÍTULO V. CARACTERÍSTICAS TIPOLÓGICAS

CAPITULO VI. CONDICIONES GENERALES SOBRE CALIDAD, DOTACIÓN Y SEGURIDAD DE LOS EDIFICIOS

CAPITULO VII. CONDICIONES DE ESTÉTICA

Aprobado Provisionalmente por acuerdo de Ayuntamiento Pleno de fecha de hoy; Conste y Certifico.

Lora de Estepa 24 JUN 2015

EL SECRETARIO



42 JUNTA DE ANDALUCIA DELEGACIÓN TERRITORIAL DE AGRICULTURA, PESCA Y MEDIO AMBIENTE DE SEVILLA

17 MAR. 2016

APROBADO DEFINITIVAMENTE DE FORMA PARCIAL

En los términos de la Resolución de la Sección de Urbanismo de la Comisión Provincial de Ordenación del Territorio y Urbanismo de Sevilla.

41 JUNTA DE ANDALUCIA DELEGACIÓN TERRITORIAL DE AGRICULTURA, PESCA Y MEDIO AMBIENTE DE SEVILLA

20 ABR. 2016

ORDENAR REGISTRO Y PLAN GENERAL DE ORDENACIÓN URBANÍSTICA DE LORA DE ESTEPA

Por Resolución del Titular de la Delegación en Sevilla de la Consejería de Agricultura, Pesca y Medio Ambiente.

ORDENAR REGISTRO Y PLAN GENERAL DE ORDENACIÓN URBANÍSTICA DE LORA DE ESTEPA

EL SECRETARIO



CAPITULO I. APLICACIÓN, TIPO DE OBRAS DE EDIFICACION Y CONDICIONES DE LA EDIFICACION

dañados preexistentes hasta su permuta por otros que atiendan únicamente a la estabilidad del inmueble y realizados con tecnología más actualizada.

Artículo 7.1.1. Aplicación

1. Las normas contenidas en el presente Título se aplicarán a directamente a la edificación en el suelo urbano y de forma subsidiaria, en el suelo urbanizable y no urbanizable en todo aquello no previsto en la regulación propia de estas clases de suelo.
2. Los términos y conceptos utilizados en los distintos capítulos de este Título tendrán el significado y alcance que se expresa en sus definiciones.

c. Obras de acondicionamiento: son obras que tienen por objeto mejorar o transformar las condiciones de habitabilidad de un edificio o de una parte del mismo. Se incluyen en este tipo de obras la sustitución de instalaciones antiguas y la incorporación de nuevos sistemas de instalaciones.

d. Obras de restauración: son obras que tienen por objeto la restitución de los valores históricos y arquitectónicos de un edificio existente o de parte del mismo, reproduciéndose con absoluta fidelidad la estructura portante, la estructura arquitectónica, las fachadas exteriores e interiores y los elementos ornamentales, cuando se utilicen partes originales de los mismos y pueda probarse su autenticidad. Si se añadiesen materiales o partes indispensables para su estabilidad o mantenimiento las adiciones deberán ser reconocibles y evitar las confusiones miméticas.

Artículo 7.1.2. Tipos de obras de edificación

1. A los efectos de la aplicación de las condiciones generales y particulares reguladas en las presentes Normas Urbanísticas, se establecen los siguientes tipos de obras de edificación:

A. Obras tendentes a la buena conservación del patrimonio edificado:

a. Obras de conservación y mantenimiento: son obras menores cuya finalidad es mantener el edificio en correctas condiciones de salubridad y ornato, sin alterar su estructura portante, ni su estructura arquitectónica, así como tampoco su distribución. Se incluyen en este tipo, entre otras análogas, el cuidado y afianzamiento de cornisas y volados, la limpieza o reposición de canalones y bajantes, los revocos de fachada, la pintura, la reparación de cubierta y el saneamiento de conducciones.

b. Obras de consolidación: son obras de carácter estructural que tienen por objeto el afianzamiento, refuerzo o sustitución de elementos dañados de la estructura portante del edificio; pueden oscilar entre la reproducción literal de los elementos



B. Obras de reforma: son aquellas obras que, manteniendo los elementos de valor y las características esenciales de la edificación existente, pueden hacer modificaciones que alteren la organización general, la estructura arquitectónica y la distribución del edificio. Según los elementos afectados se distinguen los subtipos siguientes:

JUNTA DE ANDALUCIA
DELEGACIÓN TERRITORIAL
DE AGRICULTURA, PESCA Y MEDIO AMBIENTE
DE SEVILLA

17 MAR. 2016

APROBADO DEFINITIVAMENTE
DE FORMA PARCIAL

En los términos de la Resolución de la Sección de Urbanismo de la Comisión Provincial de Ordenación del Territorio y Urbanismo de Sevilla.

a. Reforma menor: son obras en las que no se efectúan variaciones en ninguno de los aspectos que definen las principales características arquitectónicas del edificio, como son el sistema estructural, la composición espacial y su organización general. También permitirá aquellas obras de redistribución interior que no afecten a los conceptos anteriores citados ni a los elementos de valor tales como fachadas exteriores e interiores, cubiertas, disposición de crujeos y forjados, patios, escaleras y jardines.

JUNTA DE ANDALUCIA
DELEGACIÓN TERRITORIAL
DE AGRICULTURA, PESCA Y MEDIO AMBIENTE
DE SEVILLA
20 ABR. 2016

TITULO VII. CONDICIONES GENERALES DE EDIFICACION

ORDENAR REGISTRO Y PUBLICACIÓN
Por Resolución del Titular de la Delegación en Sevilla de la Consejería de Agricultura, Pesca y Medio Ambiente

EL SECRETARIO



- b. Reforma parcial: son obras en las que, conservándose la fachada, la disposición de los forjados en la primera crujía, el tipo de cubierta, así como el resto de los elementos arquitectónicos de valor (patios, escaleras, jardines, etc), permite demoliciones que no afecten a elementos o espacios catalogados y su sustitución por nueva edificación, siempre que las condiciones de edificabilidad de la zona lo permitan. Si la composición de la fachada lo exigiese, también se permitirán pequeños retoques en la misma.
- c. Reforma general: son obras en las que, manteniendo la fachada, la disposición de los forjados en la primera crujía y el tipo de cubierta, permiten intervenciones en el resto de la edificación con obras de sustitución respetando, en el caso de pertenecer a alguna tipología protegible, los elementos definidores de la misma y de acuerdo con las condiciones particulares de zona. Si la composición de la fachada lo exigiese, también se autorizarán pequeños retoques en ella.

c. Obras de ampliación: son aquellas en las que la reorganización constructiva se efectúa sobre la base de un aumento de la superficie construida original. Este aumento se puede obtener por:

- Remonte o adición de una o más plantas sobre las existentes.



Entreplanta o construcción de forjados intermedios en zonas en las que, por su altura, lo permita la edificación actual.

• Colmatación o edificación de nueva planta que se sitúa en los espacios libres no cualificados del solar y ocupados por edificaciones marginales. No se podrá proceder a colmatar cuando la edificación existente ocupe más superficie que la que correspondería a la parcela por aplicación de la correspondiente ordenanza de zona.

C. Obras de demolición que, según supongan o no la total desaparición de lo edificado serán de demolición total o parcial.

d. Obras de nueva planta: son las de nueva construcción sobre solares vacantes.

D. Obras de nueva edificación: son aquellas que suponen una nueva construcción de la totalidad o parte de la parcela. Comprende los subtipos siguientes:


2. Las condiciones particulares de zona y las normas de protección podrán limitar los distintos tipos de obras que se puedan ejecutar en una zona o edificio.

a. Obras de reconstrucción: son aquellas que tienen por objeto la reposición, mediante nueva construcción, de un edificio preexistente, total o parcialmente desaparecido, reproduciendo en el mismo lugar sus características formales.

Artículo 7.1.3. Condiciones de la edificación

b. Obras de sustitución: son aquellas mediante las que se derriba una edificación existente o parte de ella y en su lugar se levanta una nueva construcción.

1. La edificación cumplirá las condiciones que se establecen en los capítulos siguientes, en los términos que resulten de los mismos y de las ordenanzas de zona o el planeamiento de desarrollo, sin perjuicio del cumplimiento de las condiciones de uso que le sean de aplicación.



2. Las condiciones de edificación se refieren a los aspectos que a continuación se relacionan:

- a. Condiciones de parcela.
- b. Condiciones de situación y forma de los edificios.
- c. Características Morfológicas.
- d. Características Tipológicas
- e. Condiciones de calidad e higiene.
- f. Condiciones de dotaciones y servicios.
- g. Condiciones de seguridad.
- h. Condiciones ambientales.
- i. Condiciones de estética.

Aprobado Provisionalmente
por acuerdo de Ayuntamiento Pleno
de fecha de hoy; Conste y Certifíco.
Lora de Estepa 24 JUN 2015.....



particulares de la zona en que se sitúe.

3. Las condiciones de la parcela sólo se aplicarán a las obras de sustitución, ampliación y nueva planta, sin perjuicio de lo que se establezca en las condiciones particulares de zona.

4. Las condiciones de la parcela se establecerán mediante los términos y parámetros que a continuación se definen:


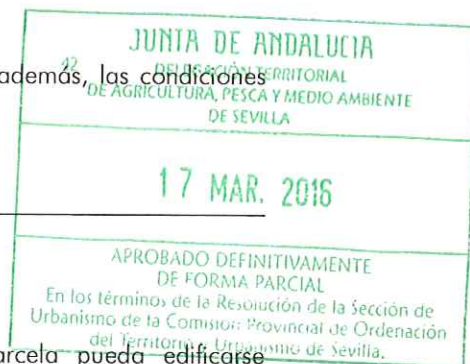
- a. Manzana: es la superficie de la parcela o conjunto de parcelas delimitadas por alineaciones exteriores contiguas.
- b. Parcela: es la superficie de terreno deslindada como unidad predial, registrada y comprendida dentro de las alineaciones exteriores. Estas Normas distinguen:
 - Parcela ascendente: es aquella parcela en la cual, por una parte la altitud relativa de cualquier punto considerado en el interior de la misma se eleva por encima de la rasante de la calle de cota media entre los extremos de la fachada, y por otra, a medida que nos alejamos del punto considerado anteriormente sobre una recta perpendicular a la alineación exterior, la cota natural del terreno aumenta progresivamente
 - Parcela descendente: es aquella parcela en la cual, por una parte la altitud relativa de cualquier punto considerado en el interior de la misma se encuentra deprimido respecto de la rasante de la calle de cota media entre los extremos de la fachada, y por otra, a medida que nos alejamos del punto considerado anteriormente sobre una recta perpendicular a la alineación exterior, la cota natural del terreno disminuye progresivamente.

3. En el suelo urbanizable, la edificación cumplirá, además, las condiciones que se señalen en el Plan Parcial correspondiente.

CAPITULO II. CONDICIONES DE LA PARCELA

Artículo 7.2.1. Parcela

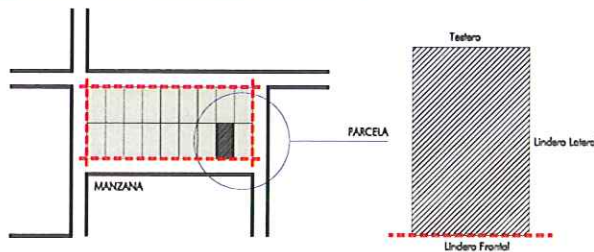
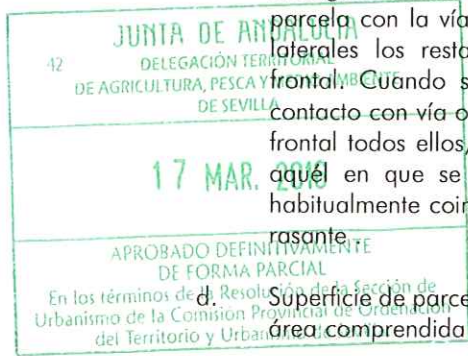
1. Las condiciones urbanísticas para que una parcela pueda edificarse dependerán de la clasificación, la calificación del suelo en que toda o parte de ella se encuentre, y su régimen jurídico específico.
2. Condiciones de la parcela son los requisitos que debe cumplir una parcela para poder ser edificada. Estas exigencias vienen impuestas por las disposiciones del uso a que se destine la parcela y por las condiciones



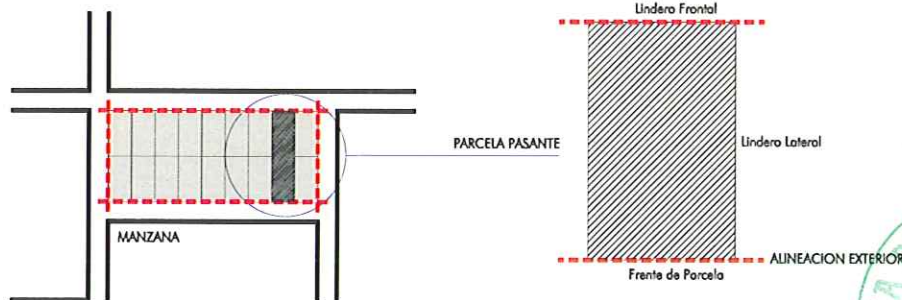
EL SECRETARIO

principal de la parcela aquel situado sobre la alineación a vial de mayor cota de rasante.

- c. Linderos: son las líneas perimetrales que delimitan una parcela y la distinguen de sus colindantes. Lindero frontal es el que delimita la parcela con la vía o el espacio libre al que dé frente; son linderos laterales los restantes, llamándose testero el lindero opuesto al frontal. Cuando se trate de parcelas con más de un lindero en contacto con vía o espacio público tendrán consideración de lindero frontal todos ellos, aunque se entenderá como frente de la parcela aquel en que se sitúe el acceso a la edificación principal, que habitualmente coincidirá con la alineación al vial de menor cota de rasante.
- d. Superficie de parcela: es la dimensión de la proyección horizontal del área comprendida dentro de los linderos de la misma.



Esquema de parcela ascendente y descendente



Esquema de parcela pasante

Artículo 7.2.2. Solar

- Se entiende por solar la unidad predial o parcela susceptible de ser edificada conforme al Plan, ubicada en suelo urbano o en el urbanizable, que haya sido ejecutado conforme a las previsiones del planeamiento.
- Tendrán la condición de solar las parcelas de Suelo Urbano que reúnan las siguientes normas mínimas para ser edificables.
 - Que se encuentren totalmente urbanizadas conforme a las determinaciones establecidas en el presente Plan, en los instrumentos que lo desarrollan y en los Proyectos de Urbanización, y por ello, dotadas de los servicios urbanísticos de abastecimiento y saneamiento de agua con conexión inmediata a las redes públicas, suministro de energía eléctrica, con caudal y potencia suficiente para la edificación prevista, así como aquellos otros servicios de telecomunicaciones exigibles por la normativa en vigor.
 - Que estén emplazadas con frente a una vía urbana abierta al uso público con acceso suficiente para posibilitar el acceso de los servicios contra incendios, y cuente con alumbrado público, pavimentación en su calzada y ejecución de sus aceras en las condiciones exigidas por el Decreto 72/92 para eliminar barreras que dificulten su accesibilidad, y (CÓDIGO TÉCNICO)
 - Que tengan señaladas alineaciones y rasantes.
- La condición de solar no implica, por sí misma, el derecho al otorgamiento de licencias de edificación o parcelación, cuando la parcela no reúna las condiciones de edificabilidad exigidas en las Normas o esté sujeta a Estudio de Detalle o Unidad de Ejecución previas o simultáneas para el señalamiento de alineaciones y rasantes o para el reparto de cargas y beneficios.



Artículo 7.2.3. Relación entre edificación y parcela

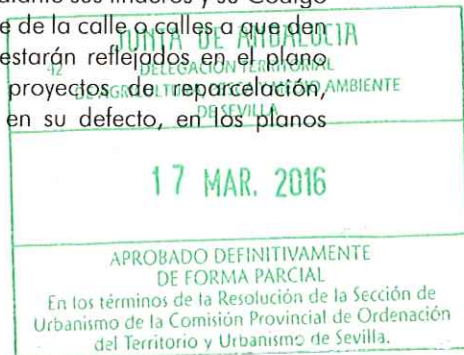
1. Toda edificación estará indisolublemente vinculada a una parcela.
2. La segregación de fincas en que existiera edificación deberán hacerse con indicación de la parte de edificabilidad que le corresponde según el planeamiento ya consumida por construcciones. Si la totalidad de la edificabilidad estuviera agotada, será posible la segregación, pero deberá realizarse una anotación en el Registro de la Propiedad haciendo constar que la finca segregada no es edificable, por lo que sólo podrá destinarse a espacio libre o viario.

Artículo 7.2.4. Segregación y agregación de parcelas

1. No se permitirán segregaciones de parcelas cuando las parcelas resultantes no cumplan las condiciones señaladas por el planeamiento. Las parcelas de dimensión igual o menor que la mínima serán indivisibles.
2. Se podrá autorizar la edificación en parcelas que no cumplan cualquiera de las condiciones dimensionales si satisfacen el resto de las condiciones para ser consideradas como solar y no exista la posibilidad de reparcelación con otras colindantes.

Artículo 7.2.5. Definición e identificación de las parcelas

Las parcelas se delimitarán e identificarán mediante sus linderos y su Código urbanístico. Los solares, además, mediante el nombre de la calle o calles a que dan frente y su número de orden dentro de ellas, que estarán reflejados en el plano parcelario municipal, o en los planos de los proyectos de reparcelación, parcelación o compensación que se aprueben, y, en su defecto, en los planos catastrales.



Artículo 7.2.6. Condiciones para la edificación de una parcela

1. Para que una parcela pueda ser edificada deberá cumplir las siguientes condiciones:
 - a. Condiciones de planeamiento: salvo lo previsto en estas Normas para edificaciones provisionales, deberá tener aprobado definitivamente el planeamiento que establezca la ordenación pormenorizada completa y estar calificada para un uso edificable.
 - b. Tener la condición de solar.
 - c. Caso de tratarse de suelo urbano no consolidado o urbanizable, que se encuentre aprobado el proyecto de reparcelación.
2. Contar con una superficie de parcela ser igual o superior a la fijada por el planeamiento como mínima.
- e. Linderos: que han de tener una longitud igual o superior a la fijada por el planeamiento como mínima e igual o inferior a la que señalase como máxima.
2. Además de las condiciones descritas en el apartado anterior, deberán cumplir las que sean aplicables debido al uso a que se destine y a la regulación de la zona en que se localice.



Aprobado Provisionalmente
 por acuerdo de Ayuntamiento Pleno
 de fecha de hoy; Conste y Certifico
 Lora de Estepa 24 JUN 2016



CAPITULO III.

CONDICIONES DE SITUACION Y FORMA DE LOS EDIFICIOS

SECCIÓN I.

DEFINICIÓN Y APLICACIÓN

Artículo 7.3.1.

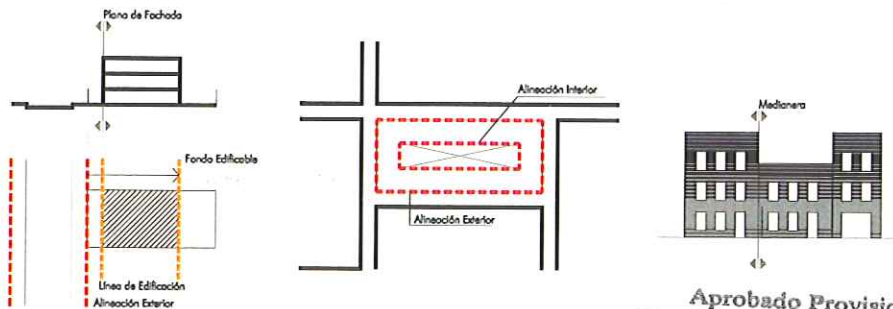
Condiciones de situación y forma de los edificios

Son aquellas que definen la posición, ocupación, aprovechamiento, volumen y forma de las edificaciones en sí mismas y dentro de las parcelas, de conformidad con las normas de usos y las condiciones particulares de zona.

Artículo 7.3.2.

Aplicación

Las condiciones de situación y forma se aplicarán en su integridad a las obras de nueva edificación. Para el resto de los tipos de obras (conservación, consolidación, acondicionamiento, restauración y reforma) tan solo se aplicarán las condiciones que afecten a los elementos objeto de las citadas obras, sin perjuicio de lo que establezcan las ordenanzas de zona o las normas de protección. En cualquier caso, prevalecerán las condiciones particulares que se establezcan para cada zona.



Esquema de plano de fachada y medianería de la edificación



SECCIÓN II.

CONDICIONES DE POSICIÓN DEL EDIFICIO EN LA PARCELA

Artículo 7.3.3.

Alineación exterior

1. La alineación exterior es la determinación gráfica, contenida en los Planos de "Ordenación Pormenorizada del Suelo Urbano" del Plan General o de los instrumentos de planeamiento que lo desarrollen, que separa los suelos destinados a viales o espacios libres de uso público de las parcelas.
2. La línea de edificación deberá coincidir con la alineación exterior cuando así lo establezcan las condiciones particulares de zona, sin perjuicio de los retranqueos que las mismas autoricen.

Artículo 7.3.4.

Línea de edificación, alineación interior, fondo edificable

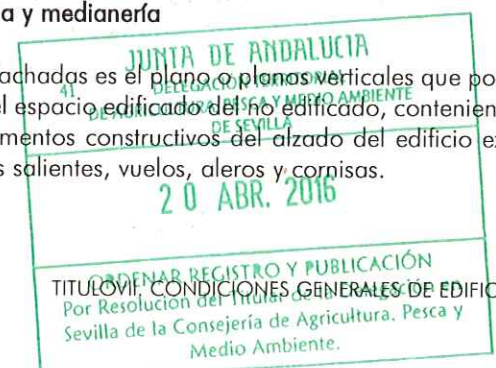
1. La línea de edificación es la intersección del plano de fachada de la fachada exterior o interior del edificio con el terreno.
2. Alineación interior es la línea marcada en los Plano de "Ordenación Pormenorizada del Suelo Urbano" con la que obligatoriamente deberán coincidir las líneas de edificación interiores.
3. Fondo edificable es la línea marcada en los Planos de "Ordenación del Pormenorizada del Suelo Urbano" que separa la parte de parcela susceptible de ser ocupada por edificación y el espacio libre de la parcela.

Artículo 7.3.5.

Fachada y medianería

1. Plano de fachada o fachadas es el plano o planos verticales que por encima del terreno separan el espacio edificado del no edificado, conteniendo en su interior todos los elementos constructivos del alzado del edificio excepción hecha de los cuerpos salientes, vuelos, aleros y cornisas.

Aprobado Provisionalmente por acuerdo de Ayuntamiento Pleno de fecha de hoy; Conste y Certifico.
Lora de Estepa 24 JUN 2016



TITULO VI. CONDICIONES GENERALES DE EDIFICACION
Por Resolución del Ayuntamiento de Lora de Estepa
Sevilla de la Consejería de Agricultura, Pesca y Medio Ambiente.


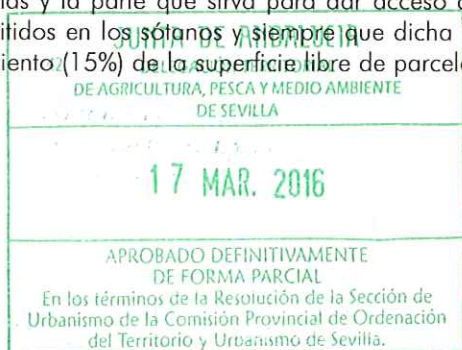
2. Medianería o fachada medianera es el lienzo de edificación que es común con una construcción colindante, está en contacto con ella o, en edificaciones adosadas, separa una parcela de la colindante que pudiera edificarse.

Artículo 7.3.6. Separación a linderos

1. Separación a linderos es la distancia horizontal entre el plano de fachada y el lindero correspondiente medida sobre una recta perpendicular a éste.
2. En aquellos casos en que el planeamiento establezca distintos valores de la separación de la edificación a los linderos laterales y al testero, y cuando por la irregular forma de la parcela sea difícil diferenciar cual es el testero, se medirán las separaciones de modo que redunden en la mayor distancia de la construcción a las de su entorno, y en la mejor funcionalidad y mayor tamaño del espacio libre de parcela.
3. Las separaciones mínimas de la edificación o edificaciones al lindero frontal, al testero o a sus linderos laterales son las establecidas en cada caso en las condiciones particulares de zona.

Estas separaciones son distancias mínimas a las que puede situarse la edificación y sus cuerpos salientes.

4. Salvo que las condiciones particulares de zona dispongan expresamente lo contrario, las plantas sótano y cualesquiera otra construcción o instalación resultantes de desmontes, nivelaciones de terreno o excavaciones, deberán respetar las distancias mínimas a los linderos de la parcela, excepto las piscinas y la parte que sirva para dar acceso desde el exterior a los usos permitidos en los sótanos y siempre que dicha parte no exceda del quince por ciento (15%) de la superficie libre de parcela.



Artículo 7.3.7. Retranqueos

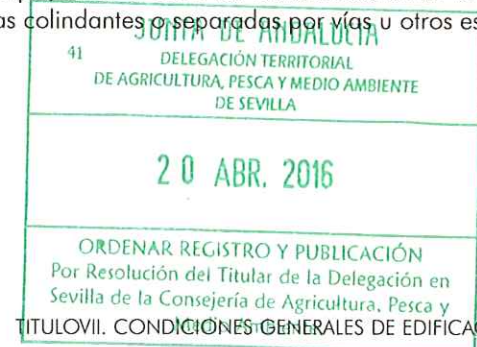
1. Retranqueo es la anchura de la banda de terreno comprendido entre la alineación exterior y la línea de edificación. El parámetro puede establecerse como valor fijo obligado, como valor máximo o mínimo.
2. El retranqueo puede ser:
 - a. Retranqueo en todo el frente de alineación de una manzana.
 - b. Retranqueo en las plantas pisos de una edificación.
 - c. Retranqueo en planta baja para formación de pórticos o soportales.
3. El retranqueo se medirá en la forma determinada para la separación a linderos.

Artículo 7.3.8. Edificios colindantes y separaciones entre edificios.

Edificios colindantes son las construcciones aledañas o del entorno cuya existencia pueden condicionar la posición de los nuevos edificios.

Se entiende que un edificio está separado de otros cuando existe una banda libre en torno a la construcción de anchura igual a una dimensión dada medida sobre rectas perpendiculares a cada una de las fachadas.

3. Si las condiciones particulares de zona estableciesen separación entre edificios se habrá de cumplir, tanto si están las construcciones en la misma parcela como en parcelas colindantes o separadas por vías u otros espacios públicos.





Artículo 7.3.9. Área de movimiento de la edificación

Área de movimiento de la edificación es la superficie dentro de la cual puede situarse la edificación como resultado de aplicar la totalidad de las condiciones que inciden en la determinación de la posición del edificio en la parcela.

Artículo 7.3.10. Rasantes, cota natural del terreno y cota de nivelación

1. Rasante es la línea que señala el planeamiento como perfil longitudinal de las vías públicas tomado, salvo indicación contraria, en el eje de la vía. En los viales ya ejecutados y en ausencia de otra definición de la rasante se considerará como tal el perfil existente.
2. Cota natural del terreno es la altitud relativa de cada punto del terreno antes de ejecutar la obra urbanizadora.
3. Cota de nivelación es la altitud que sirve como cota ± 0 de referencia para la ejecución de la urbanización y medición de la altura.



Esquema de retranqueo del plano de fachada

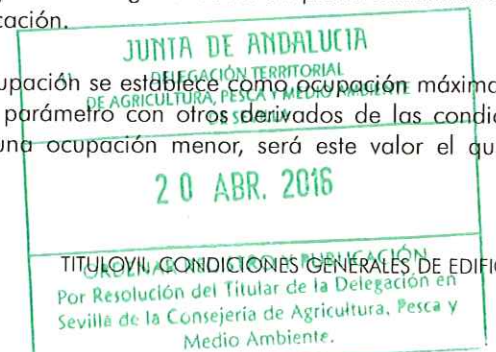
SECCIÓN III. CONDICIONES DE OCUPACIÓN DE LA PARCELA POR LA EDIFICACIÓN

Artículo 7.3.11. Ocupación, superficie ocupable y coeficiente de ocupación

1. Ocupación o superficie ocupada es la superficie comprendida dentro del perímetro formado por la proyección de los planos de fachada sobre un plano horizontal.
2. Superficie ocupable es la superficie de la parcela susceptible de ser ocupada por la edificación. Su cuantía puede señalarse o bien indirectamente, como conjunción de referencias de posición siendo entonces coincidentes con el área de movimiento, o bien directamente, mediante la asignación de un coeficiente de ocupación. A los efectos del establecimiento de este parámetro se distingue la ocupación de las plantas sobre rasante y las de edificación bajo rasante.
3. Coeficiente de ocupación es la relación entre la superficie ocupable y la superficie de la parcela. Su señalamiento se hará bien como cociente relativo entre la superficie ocupable y la total de la parcela, bien como porcentaje de la superficie de la parcela que pueda ser ocupada.

Artículo 7.3.12. Superficie ocupable

1. La ocupación máxima de parcela que podrá ser edificada es la establecida en las normas aplicables en la zona. La ocupación será el área de la superficie de la proyección ortogonal sobre un plano horizontal de todo el volumen de la edificación.
2. El coeficiente de ocupación se establece como ocupación máxima. Si de la conjunción de este parámetro con otros derivados de las condiciones de posición resultase una ocupación menor, será este valor el que sea de



TITULO VII. CONDICIONES GENERALES DE EDIFICACION
Por Resolución del Titular de la Delegación en Sevilla de la Consejería de Agricultura, Pesca y Medio Ambiente.

EL SECRETARIO

aplicación.

- 3. La superficie de los patios de luces y viveros no se computará como superficie ocupada por la edificación.

Artículo 7.3.13. Ocupación bajo rasante

La ocupación bajo rasante será la que en cada caso autoricen las condiciones particulares de zona.

Artículo 7.3.14. Superficie libre de parcela

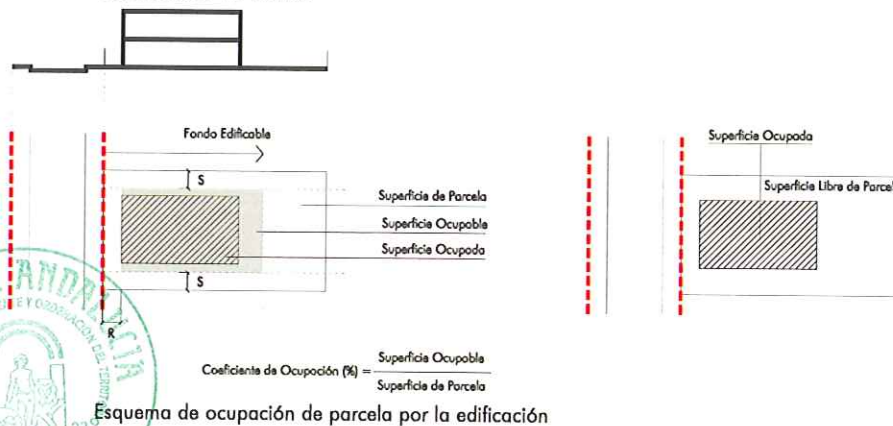
- 1. Superficie libre de parcela es el área libre de edificación como resultado de aplicar las restantes condiciones de ocupación. Tendrán consideración de espacios libres de parcelas aquellos que se encuentren situado 100 cm. por encima o por debajo de cualquier plano que tenga consideración de planta baja y al mismo tiempo en cualquier punto del mismo no exceda de 100 cm. respecto a la cota natural del terreno.
- 2. Los terrenos que quedaren libres de edificación por aplicación de la regla sobre ocupación máxima de parcela, no podrán ser objeto, en superficie, de otro aprovechamiento que el correspondiente a espacios libres al servicio de la edificación o edificaciones levantadas en la parcela o parcelas.

En el espacio libre comprendido entre la línea de edificación o plano de fachada y la alineación exterior, se permitirá la instalación de marquesinas y toldos para proteger la entrada al edificio principal, que deberán respetar las normas que para estos elementos dicten las Ordenanzas Municipales.

- 3. Los propietarios de dos o más parcelas contiguas podrán establecer la mancomunidad de estos espacios libres, con sujeción a los requisitos formales establecidos en estas Normas para los patios mancomunados.

Artículo 7.3.15. Construcciones auxiliares

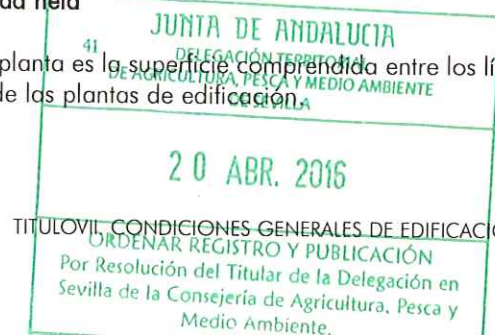
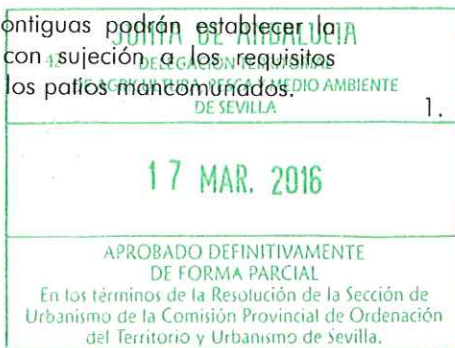
- 1. Salvo que lo prohibieran las normas de zona, se podrá levantar edificación o cuerpos de edificación auxiliares al servicio de los edificios principales, con destino a portería, garaje particular, locales para guarda o depósito de material de jardinería, vestuarios, lavaderos, despensa, invernaderos, garitas de guarda, etc.
- 2. Estas construcciones auxiliares deberán cumplir, con las condiciones de ocupación, aprovechamiento y separación a linderos que se fijan en cada ordenanza de zona.



SECCIÓN IV. CONDICIONES DE EDIFICABILIDAD Y APROVECHAMIENTO

Artículo 7.3.16. Superficie edificada por planta, superficie edificada total, superficie útil, superficie edificable y coeficiente de edificabilidad neta

Superficie edificada por planta es la superficie comprendida entre los límites exteriores de cada una de las plantas de edificación.



2. Superficie edificada total es la suma de las superficies edificadas de cada una de las plantas que componen el edificio.
3. Superficie útil es la superficie comprendida en el interior de sus paramentos verticales, que es de directa utilización para el uso a que se destine. Es superficie útil de una planta o del edificio la suma de las superficies útiles de los locales que lo integran. La medición de la superficie útil se hará siempre a cara interior de paramentos terminados.
4. Superficie edificable es el valor que señala el planeamiento para limitar la superficie edificada total que puede construirse en una parcela. Su dimensión puede ser señalada por el planeamiento o bien mediante la conjunción de las determinaciones de posición, forma y volumen sobre la parcela o bien con el coeficiente de edificabilidad.
5. Coeficiente de edificabilidad es la relación entre la superficie total edificable y la parcela neta, es decir con exclusión de todos los espacios públicos, en la que ha de situarse la edificación. El coeficiente de edificabilidad se indicará mediante la fracción que exprese la relación de metros cuadrados de superficie edificada total (m²t) por metro cuadrado de la superficie neta de parcela (m²s).

Artículo 7.3.17. Cómputo de la superficie edificada

Salvo que las normas de zona establezcan otros, para el cómputo de la superficie edificada se seguirán los siguientes criterios:

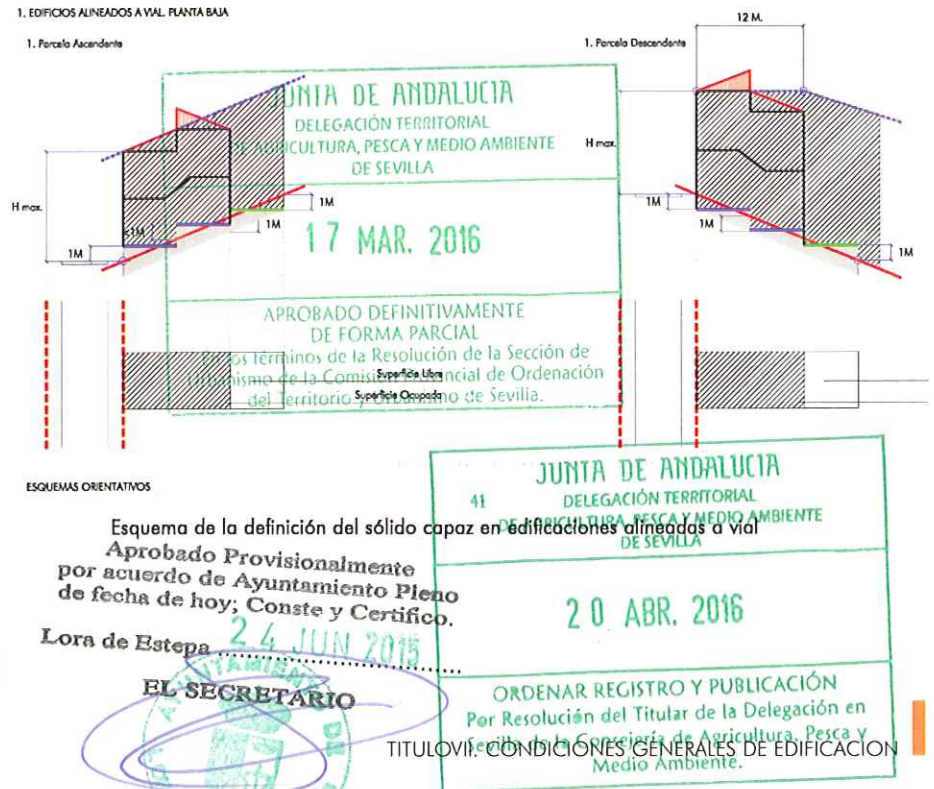
1. No se computará como superficie edificada la de las construcciones bajo rasante a excepción de los casos señalados en las Condiciones Particulares del Suelo Urbano de las presentes Normas y en las Condiciones de Uso del Título VII, ni los soportales, los pasajes de acceso a espacios libres públicos, los patios interiores de parcela que no estén cubiertos aunque estén cerrados en todo su perímetro y las cubiertas en las condiciones del artículo 6.32, las plantas bajas porticadas, excepto las porciones cerradas que hubiera en ellas, las construcciones auxiliares cerradas con materiales translúcidos y

construidos con estructura ligera desmontable, los elementos ornamentales en cubierta, y la superficie bajo la cubierta si carece de posibilidades de uso, o está destinada a depósitos u otras instalaciones generales del edificio.

2. Computarán íntegramente los cuartos de caldera, basuras, contadores y otros análogos, así como todos los cuerpos volados y las edificaciones auxiliares, salvo las incluidas en la regla anterior.

Artículo 7.3.18. Consideración del coeficiente de edificabilidad

La determinación del coeficiente de edificabilidad se entiende como el señalamiento de una edificabilidad máxima; si de la conjunción de este parámetro con otros derivados de las condiciones de posición, ocupación, forma y volumen resultase una superficie total edificable menor, será éste el valor a aplicar.



TITULO VII. CONDICIONES GENERALES DE EDIFICACION

SECCIÓN V. CONDICIONES DE VOLUMEN Y FORMA DE LOS EDIFICIOS

Artículo 7.3.19. Sólido capaz

El volumen envolvente dentro del cual deberá contenerse la edificación sobre rasante vendrá determinado de la siguiente manera:

- Para el caso de parcelas ascendentes el contenedor de la edificación vendrá delimitado superiormente por un plano situado por encima de la rasante la altura máxima (H max.) o altura de cornisa y paralelo a la pendiente natural del terreno
- Para el caso de parcelas descendentes el contenedor de la edificación vendrá delimitado superiormente por un plano paralelo a la pendiente natural del terreno que contenga la recta intersección de dos planos, el primero paralelo al plano de fachada a una distancia de 12 metros, medida sobre una recta perpendicular a la alineación exterior y el segundo perpendicular al anterior y elevado sobre la rasante la altura máxima.
- Para el caso de parcelas pasante, teniendo en cuenta la topografía de Lora de Estepa, y que el frente principal se localiza alineado al vial con mayor cota de rasante, el volumen envolvente quedará definido como si se tratase de parcelas descendentes.

Artículo 7.3.20. Altura del edificio

1. Altura de un edificio es la dimensión vertical del sólido capaz.
2. La altura puede expresarse en unidades métricas o en número de plantas.



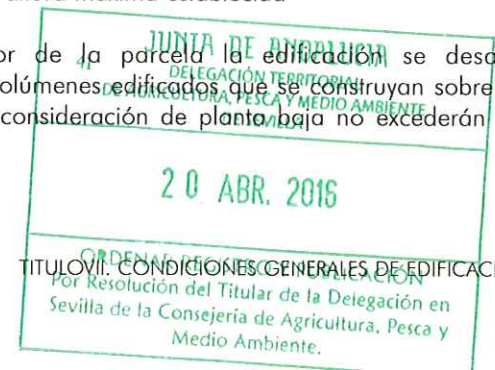
3. La altura medida en unidades métricas es la distancia desde la cota inferior de origen y referencia hasta cualquiera de los siguientes elementos y en función de ello será:
 - a. Altura de cornisa: es la medida hasta la intersección de la cara superior del forjado que forma el techo de la última planta con el plano de la fachada del edificio. Dicho forjado puede ser plano o inclinado, en éste caso nunca habrá de superar los 30° sexagesimales
 - b. Altura total: es la medida hasta la cumbre más alta del edificio. Cuando la altura se expresare en unidades métricas y no se especificara a cual se refiere se entenderá que es la altura de cornisa.
4. En número de plantas indicará el número de plantas por encima de la cota de origen y referencia o de rasante, incluida la planta baja. En este caso la altura podrá expresarse abreviadamente con la expresión P.B., para indicar la planta baja, seguida en su caso, del signo + y un dígito indicando el número de plantas restantes.

Artículo 7.3.21. Altura máxima

1. La altura máxima es la señalada por las condiciones particulares de zona como valor límite de la altura de la edificación y que coincide con la altura de cornisa definida en el artículo anterior.

2. A cada altura en unidades métricas corresponde un número máximo de plantas. Estas dos constantes, altura en unidades métricas y número de plantas, deberán cumplirse conjuntamente. La suma de las alturas parciales nunca podrá superar la altura máxima establecida

3. Cuando en el interior de la parcela la edificación se desarrolle escalonadamente, los volúmenes edificables que se construyan sobre cada forjado que tengan la consideración de planta baja no excederán de la altura máxima.



Artículo 7.3.22. Consideración de la condición de altura

En los casos en que se señale como condición de altura solamente la máxima ha de entenderse que es posible edificar sin alcanzarla. Sin embargo, el Ayuntamiento podrá exigir la edificación hasta la altura máxima en los casos en que se entienda que, de lo contrario, se estaría agrediendo la imagen urbana.

Artículo 7.3.23. Construcciones e instalaciones por encima de la altura reguladora máxima

Por encima de la altura máxima sólo se permitirán:

- a. La cubierta del edificio, de pendiente inferior a treinta (30) grados sexagesimales y cuyos arranques se produzcan en todas las líneas perimetrales de sus fachadas exteriores. El vuelo máximo de la cubierta no podrá superar el de los aleros.

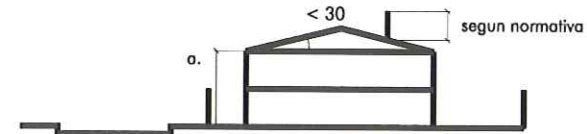
Los espacios interiores que resulten bajo la cubierta no serán habitables ni ocupables, salvo que expresamente lo autoricen las condiciones particulares de cada zona.

- b. Los petos de barandilla de fachadas (anterior, posterior o laterales) y de patios interiores, así como elementos de separación entre azoteas tendrán una altura máxima de ciento veinte (120) centímetros si son opacos y de ciento ochenta (180) centímetros si son enrejados o transparentes; en todo caso los petos de separación entre azoteas medianeras serán opacos y de ciento ochenta (180) centímetros de altura.

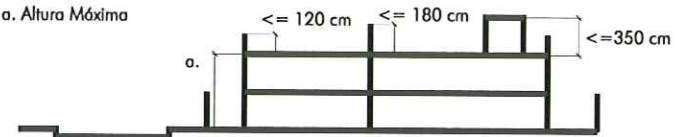
- c. Los remates de las cajas de escaleras, casetas de ascensores, depósitos y otras instalaciones, que no podrán sobrepasar una altura de tres con cincuenta (3,50) metros sobre la altura de cornisa. Las chimeneas de ventilación o de evacuación de humos, calefacción y acondicionamiento de aire y demás elementos técnicos, con las alturas que en orden a su correcto funcionamiento determinen las Normas Tecnológicas de la Edificación del Ministerio de Fomento y en su defecto el buen hacer constructivo.

- d. Los remates del edificio de carácter exclusivamente decorativo.

a. Altura Máxima



a. Altura Máxima



Esquema de las construcciones permitidas por encima de la altura reguladora máxima



Aprobado Provisionalmente por acuerdo de Ayuntamiento Pleno de fecha de hoy; Conste y Certifico.
 Lora de Estepa 24 JUL 2015

EL SECRETARIO

TITULO VII. CONDICIONES GENERALES DE EDIFICACION
 Por Resolución del Titular de la Delegación Territorial de Agricultura, Pesca y Medio Ambiente.
 Sevilla de la Consejería de Agricultura, Pesca y Medio Ambiente.



EL SECRETARIO

Artículo 7.3.24. Criterios para el establecimiento de la cota de referencia y de la altura máxima

1. Edificios con Alineación Obligatoria a Vial:

Es de aplicación a la mayor parte de los edificios del núcleo urbano de Lora de Estepa y, en especial, los localizados dentro de la Zona de Ordenanza denominada como "Casco urbano. núcleo principal" El establecimiento de la altura máxima se constituye en uno de los parámetros básicos a regular de cara a la consecución de un ambiente urbano coherente, dada la configuración topográfica del asentamiento.

Los supuestos contemplados son:

1.1. Edificios con frente a una sola vía:

- a. La cota de referencia para el establecimiento de la altura máxima se tomará en el punto de la fachada con menor cota de rasante.
- b. La altura máxima se obtendrá teniendo en cuenta que el suelo de la planta baja podrá estar situado dentro del área de movimiento delimitado por las trazas con el plano de fachada de dos planos paralelos a la pendiente de la calle. El primero de ellos habrá de elevarse un metro por encima del punto de la fachada con menor cota de rasante y el segundo de ellos habrá de deprimirse un metro respecto al punto de fachada con menor cota de rasante.
- c. La diferencia de cota entre cualquiera de los puntos del forjado de planta baja alineada a vial será menor o igual a 2 metros.
- d. No obstante, y siempre que a juicio del Excmo. Ayuntamiento la solución sea respetuosa con el entorno donde se implanta, la edificación podrá escalonarse, debiendo para ello dar cumplimiento a lo expuesto en el siguiente apartado.

e. En el caso de que la edificación se escalonara lo hará en tramos de fachada de longitud mínima 5 m.

1.2. Edificios con Frente a dos o más Vías Públicas formando esquina y/o chaflán

a. Si la altura reguladora máxima es la misma en cada frente a vial se aplicarán las disposiciones del apartado 1, pero resolviendo el conjunto de fachadas a todos los viales desarrollados longitudinalmente como si fueran una sola. Las esquinas habrán de resolverse con tramos de fachada de altura continua de dimensión mínima 5 m en cada frente a vial.

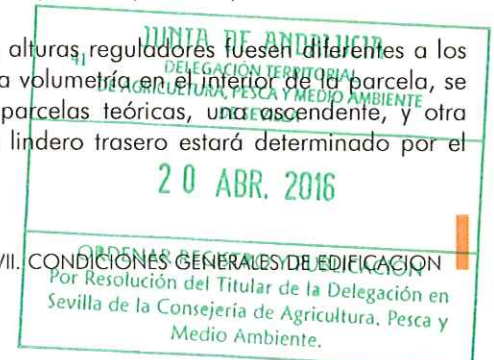
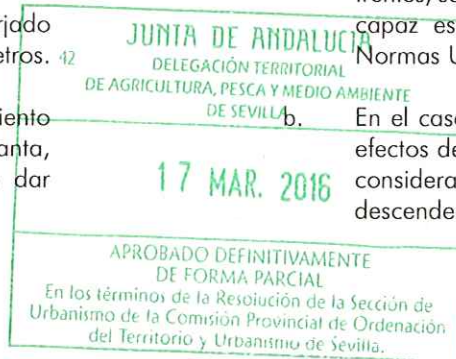
b. Si las alturas reguladoras fuesen diferentes, por motivos de composición estética se permitirá volver la altura mayor sobre la menor una distancia no superior a 12 m ni inferior a 5 m. El parámetro originado por la diferencia de altura recibirá tratamiento de fachada.

c. Serán de aplicación los criterios de delimitación del área de movimiento del forjado de planta baja expuestos en el apartado l

1.3. Edificios con frente a dos vías paralelas u oblicuas que no formen chaflán

a. En el caso que las alturas reguladoras fuesen iguales en ambos frentes, serán de aplicación las determinaciones sobre el sólido capaz establecidas en el artículo 7.3.19 de las presentes Normas Urbanísticas, para las parcelas pasantes.

b. En el caso que las alturas reguladoras fuesen diferentes a los efectos de definir la volumetría en el interior de la parcela, se considerarán dos parcelas teóricas, una ascendente, y otra descendente, cuyo lindero trasero estará determinado por el



TITULO VII. CONDICIONES GENERALES DE EDIFICACION

lugar geométrico de los puntos equidistantes de ambas alineaciones. A cada una de las parcelas teóricas les serán de aplicación las correspondientes determinaciones reguladas en el artículo 7.3.19 para las parcelas ascendentes y descendentes.

2. Edificios exentos:

En los edificios exentos cuya fachada no deba alinearse a vial, las cotas de referencia para la medición de alturas se atenderá a las siguientes reglas:

1. La cota de referencia es la de la planta baja que podrá establecerse con una variación absoluta superior o inferior de 100 cm con relación a la cota natural del terreno. En consecuencia, en los terrenos de pendiente acusada la planta baja habrá de fraccionarse en el número conveniente de partes para cumplir con la condición antedicha, no pudiendo sobrepasar la altura máxima autorizada en ninguna sección longitudinal o transversal del propio edificio con respecto a las respectivas cotas de referencia de las distintas plantas bajas existentes.
2. La altura máxima de la edificación se fijará en cada uno de sus puntos a partir de la cota de la planta que tenga consideración de planta baja.
3. En los casos en que la edificación se desarrolla escalonadamente para adaptarse a la pendiente del terreno, los volúmenes edificadas que se construyan sobre cada planta o parte de planta que tengan la consideración de planta baja, se sujetarán a la altura máxima que corresponde a cada una de las partes citadas, y la edificabilidad total no deberá ser superior a la que resultara de edificar con un terreno horizontal.



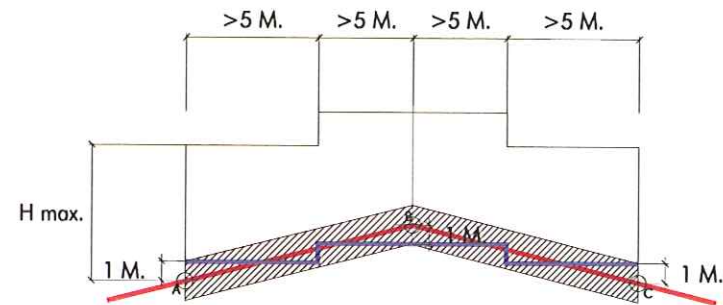
2. Edificios con frente a dos o mas vías formando esquina o chaflán



Aprobado Provisionalmente por acuerdo de Ayuntamiento Pleno de fecha de hoy; Conste y Certifíco.

Lora de Estepa 24 JUN 2015

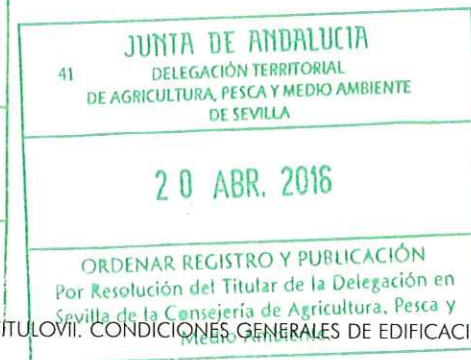
EL SECRETARIO



$A-B \geq 200 \text{ cm.}$

$B-C \geq 200 \text{ cm.}$

Esquema del establecimiento de la altura reguladora máxima en edificaciones que formen esquina o chaflán

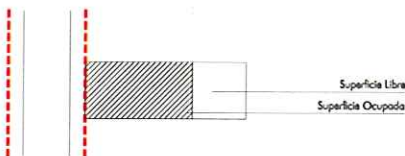
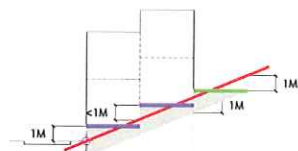


EL SECRETARIO

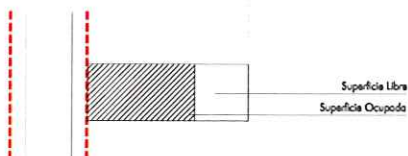
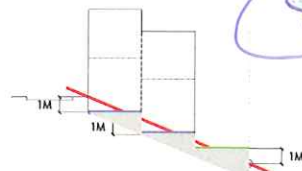


1. EDIFICIOS ALINEADOS A VAL. PLANTA BAJA

1. Parcela Ascendente



1. Parcela Descendente



Esquema de la consideración de planta baja en función del tipo de parcela

Artículo 7.3.25. Plantas

1. Planta es toda superficie horizontal practicable y cubierta.
2. Las presentes Normas consideran los siguientes tipos de plantas en función de su posición en el edificio.

- Sótano.

Es la planta que tiene el forjado de suelo por debajo de la planta baja.

- b. Planta Baja.

- En la edificación que daba alineamiento a vía tendrá la consideración de planta baja aquella cuyo suelo este situado entre los 100 cm por debajo de la rasante y los 100 cm por encima de ella, sin perjuicio de lo que se establezcan en las

- c. Entreplanta.

Es la planta que tiene la totalidad del forjado de suelo en una posición intermedia entre los planos de pavimento y techo de una planta baja o de piso.

- d. Planta Piso.

Es la situada por encima del forjado de techo de la planta baja.

- e. Ático.

Es la última planta de un edificio cuando su superficie edificada es inferior a la normal de las restantes plantas y su fachada se encuentra retranqueada del plano de fachada del edificio.

- Bajo Cubierta.

Es la planta situada entre la cara superior del forjado de la última planta y la cara inferior de los elementos constructivos de la cubierta inclinada.



24 JUN 2015

EL SECRETARIO



Artículo 7.3.26. Altura libre y cota de planta piso

1. Altura libre es la distancia vertical entre la cara superior del pavimento terminado de una planta y la cara inferior del forjado del techo de la planta o, si lo hubiere, del falso techo.
2. Cota de planta piso es la distancia vertical medida entre la cota de referencia de la planta baja, y la cara superior del forjado de la planta a la que se refiere la medición.

Artículo 7.3.27. Sótanos

1. La altura libre de los sótanos no será inferior a 225 cm.
2. El número total de sótanos no podrá exceder de uno.

Artículo 7.3.28. Entreplantas

1. Podrá autorizarse la construcción de entreplantas siempre que su superficie útil no exceda del 40% de la superficie útil del local a que esté adscrita y no rebase la superficie edificable.
2. La altura libre por encima y por debajo de la entreplanta será en todo caso superior a 250 cm. Esta distancia tendrá el valor de mínimo independiente del uso a que se destine la entreplanta.

Artículo 7.3.29. Planta baja

Salvo que las condiciones particulares de zona establecieran otros parámetros, el techo de las plantas bajas distará de la cota de referencia (punto de menos rasante de fachada) un máximo de 420 cm y contará con una altura libre mínima de 280 cm. En aplicación de estos valores y en consonancia con lo dispuesto en el artículo 6.35 la cara inferior del forjado de techo de la planta baja

distará del punto de fachada de mayor rasante un mínimo de 250 cm. Las citadas distancias lo son sin perjuicio de las que correspondan en función del uso al que se destine la edificación.

Artículo 7.3.30. Planta Piso

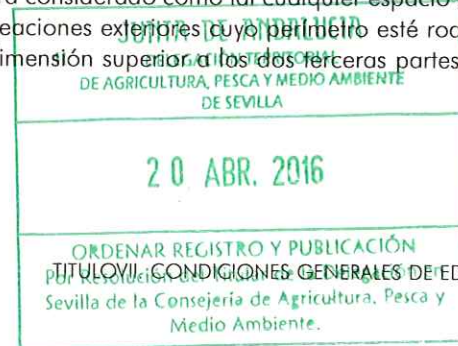
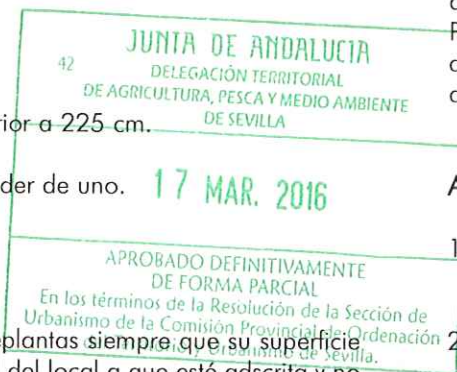
La altura libre mínima de las plantas piso vendrán determinadas por las Normas de Usos y las condiciones particulares de la zona o clase de suelo, y en su defecto, será como mínimo la establecida en la Normativa de Viviendas de Protección Oficial. Las plantas para servicio e instalaciones de altura inferior a doscientos diez (210) centímetros no computarán a efectos del número de plantas aunque sí a efectos de la altura máxima edificable medida en unidades métricas.

Artículo 7.3.31. Áticos y plantas bajo cubierta

1. Sólo se permitirán los áticos, cuando expresamente lo autoricen las condiciones particulares de zona.
2. Las plantas bajo cubiertas, igualmente sólo se autorizarán donde expresamente lo permitan las condiciones particulares de zona, y sí serán habitables cuando presenten una altura libre igual o superior de doscientos veinte (220) centímetros. En este caso la superficie correspondiente computará a efectos de edificabilidad.

Artículo 7.3.32. Patios

1. Patio es todo espacio no edificado delimitado por fachadas interiores de los edificios. También será considerado como tal cualquier espacio no edificado al interior de las alineaciones exteriores cuyo perímetro esté rodeado por la edificación en una dimensión superior a los dos terceros partes (2/3) de su longitud total.



24 JUN 2015

EL SECRETARIO

2. Los patios pueden ser:

- a. Patio de parcela: es aquel que está situado en el interior de la edificación o en contacto con alguno de los linderos de la parcela salvo con el frontal. Por su función estos patios pueden ser:
- Patios de ventilación, que son aquellos cuyo fin es ventilar espacios no habitables.
 - Patios de luces, si su fin es ventilar e iluminar piezas habitables. Tendrán la consideración de patios vivideros aquellos que reúnan las condiciones de dimensiones y accesos que se establecen en los artículos siguientes.
- b. Patio abierto: es aquel que cuenta con una embocadura abierta a la vía pública o a un espacio libre.
- c. Patio inglés: es el patio abierto por debajo de la rasante de la acera o terreno.
- d. Patio de manzana: es aquel que tiene definida por el planeamiento su forma y posición en la parcela para, junto con los de las parcelas colindantes, formar un espacio libre único para todas ellas.

Artículo 7.3.33. Anchura de patios

1. Anchura de patio es la medida de la separación entre los parámetros de fachada opuestos.
2. Los patios de cualquier tipo mantendrán uniformes sus dimensiones en toda su altura, salvo que las incrementen.
3. La anchura mínima del patio no podrá ocuparse con cuerpos salientes, salvo lo establecido en las presentes Normas para los patios de manzana.

Artículo 7.3.34. Medición de la altura de los patios

Salvo que las condiciones particulares de zona establezcan otros criterios, se considerará como altura a efectos de la medición de patios al cociente de la suma de los productos de la altura de cada tramo de fachada por la longitud de cada uno dividido por la longitud total del perímetro que cierra el patio. La altura de cada parámetro se medirá tomando como cota de partida la del piso del local de cota más baja que tenga huecos de luz y ventilación al patio y hasta la coronación de la edificación a la que sirve.

Artículo 7.3.35. Dimensión de los patios de parcela

1. Sin perjuicio de lo que establezca las condiciones particulares de las distintas zonas de ordenanza, las dimensiones de los patios se ajustarán a las que se indican en los siguientes epígrafes de este artículo.
2. En viviendas unifamiliares las dimensiones de los patios se ajustarán a los siguientes parámetros:
 - a. La dimensión de cualquier lado del patio será igual o superior a un tercio de su altura (H:3), con un mínimo de doscientos cincuenta (250) centímetros.

En las viviendas plurifamiliares sus parámetros serán los siguientes:

- a. La dimensión de los patios de parcela se establece en función del uso de las piezas que abren a ellos y de la altura (h) del patio, medido en la forma citada en el artículo 4.32. 41

b. El cuadro siguiente determina las dimensiones mínimas:



Uso del Local	Dimensión mínima	
	En relación con la altura	Absoluta (m)
Patios vivideros	2/3 H	5,00
Patios de luces		
• si iluminan a piezas habitables excepto a cocina	H/3	3,30
• si sólo ilumina la cocina	H/4	3,00
Patios de ventilación	H/5	2,00

- c. En consideración a las dificultades que pudieran presentar las construcciones en parcelarios muy irregulares se permitirá una tolerancia de hasta el cinco por ciento (5%) en el ajuste de los parámetros establecidos en el anterior apartado siempre que se justifique una solución arquitectónica adecuada.
- d. En los patios de planta no rectangular, su forma será tal que permita trazar en su interior una circunferencia de diámetro igual a la dimensión menor entre paramentos opuestos, cuyas luces rectas no podrán ser en ningún caso inferiores a tres (3) metros, manteniéndose para el resto de los paramentos enfrentados las distancias mínimas establecidas en el cuadro. A estos efectos se entiende por luz recta la longitud del segmento perpendicular al paramento exterior medido en el eje del hueco considerado, desde dicho paramento hasta el muro o lindero más próximo.
- e. Los patios adosados a los linderos con las otras fincas cumplirán las anteriores condiciones, considerándose como paramento frontal el de la linderos cuando no estuviera construido, o bien podrá considerarse como patio único, mancomunado con el edificio colindante, ateniéndose a lo establecido en el artículo correspondiente al régimen de mancomunidad de patios.

JUNTA DE ANDALUCÍA
 DE AGRICULTURA, PESCA Y MEDIO AMBIENTE
 DE SEVILLA
 17 MAR. 2016
 APROBADO DEFINITIVAMENTE
 DE FORMA PARCIAL
 En los términos de la Resolución de la Sección de
 Urbanismo de la Comisión Provincial de Ordenación
 del Territorio y Urbanismo de Sevilla.

Artículo 7.3.36. Dimensión de los patios abiertos

La embocadura del patio deberá tener un ancho mayor de un tercio de la altura (H:3) como mínimo de seis (6) metros. Esta dimensión mínima deberá salvarse según el sistema de medidas más desfavorable en cada caso y siempre en todos los puntos de los paramentos enfrentados.

Artículo 7.3.37. Dimensión de los patios ingleses

Los patios ingleses tendrán una anchura mínima de doscientos sesenta (260) centímetros. Estarán dotados de cerramientos, barandillas o protecciones adecuadas.

Artículo 7.3.38. Cota de pavimentación

El pavimento de los patios no podrán situarse a un nivel superior a un (1) metro por encima del suelo de cualquiera de los locales a los que él abran huecos de luces o de ventilación.

Artículo 7.3.39. Acceso a patio

1. Los patios vivideros contarán con acceso desde un espacio público, espacio libre privado, portal, caja de escaleras u otro espacio comunitario, a fin de posibilitar la obligada limpieza, policía y disfrute de los mismos.
2. Sin perjuicio de lo que establezca las condiciones particulares de zona, los patios de manzana deberán tener un acceso a vía pública que como mínimo tendrá un ancho de tres (3) metros, salvando las diferencias de cota que pudieran existir, en aplicación de dichas condiciones particulares.

Aprobado Provisionalmente
 por acuerdo de Ayuntamiento Pleno
 de fecha de hoy; Conste y Certifíco.
 Lora de Estepa 24 JUN 2016

EL SECRETARIO

JUNTA DE ANDALUCÍA
 DE AGRICULTURA, PESCA Y MEDIO AMBIENTE
 DE SEVILLA
 24 JUN 2016

JUNTA DE ANDALUCÍA
 DE AGRICULTURA, PESCA Y MEDIO AMBIENTE
 DE SEVILLA
 20 ABR. 2016
 ORDENAR REGISTRO Y PUBLICACIÓN
 de la Resolución del Titular de la Delegación en
 Sevilla de la Comisión Provincial de Ordenación del Territorio y Urbanismo de Sevilla.
 TITULO VI. CONDICIONES GENERALES DE EDIFICACION
 Medio Ambiente.

EL SECRETARIO



Artículo 7.3.40. Construcciones en los patios

1. En las zonas de uso determinado residencial no se autorizará ninguna construcción de nueva planta ni obras de ampliación que ocupen los patios de parcela salvo en las circunstancias que expresamente queden exceptuadas por las presentes Normas.
2. El planeamiento que desarrolle el presente Plan podrá señalar en su ordenación la localización de edificaciones destinadas a usos dotacionales o dotaciones de los edificios en el interior de los patios de manzana. Fuera de este supuesto no cabrá la ocupación por construcciones de los patios de manzana.

Artículo 7.3.41. Cubrición de patios

Se podrán cubrir los patios de luces y ventilación con claraboyas y lucernarios traslúcidos, siempre que estos elementos dejen un espacio perimetral desprovisto de cualquier tipo de cierre, entre los muros del patio y elemento de cubrición, que permita una superficie mínima de ventilación superior en el veinte por ciento (20%) a la del patio. Los patios así cubiertos no computarán a efectos de edificabilidad.

Artículo 7.3.42. Régimen de mancomunidad de patios

1. Los patios mancomunados son los patios de parcela comunes a los volúmenes de dos inmuebles colindantes cuando se constituya mancomunidad a fin de completar las dimensiones mínimas del patio.
2. La mancomunidad deberá establecerse mediante escritura pública, y como derecho real de servidumbre sobre los solares o inmuebles, inscrita en el Registro de la Propiedad.
3. Esta servidumbre no podrá cancelarse sin autorización de la administración urbanística municipal ni en tanto subsista alguno de los edificios cuyos patios requieran este complemento para alcanzar la dimensión mínima.

CAPÍTULO IV. CARACTERÍSTICAS MORFOLÓGICAS

Artículo 7.4.1. Morfología

1. Se entiende por morfología urbana el resultado volumétrico y espacial de la forma de agrupación de las edificaciones en una zona concreta de la ciudad. Siendo por ello estas características morfológicas las que dotan de imagen particular y diferenciadora a lo urbano.
 1. La clasificación morfológica a efectos del presente Plan, se ha basado en el ámbito de la manzana, ya que esta se concibe como unidad básica de la organización espacial de la ciudad; en esta manzana, atendiendo a su estructura morfológica, podrán convivir diversas tipologías edificatorias si las Normas Particulares de las presentes Normas así lo permiten.

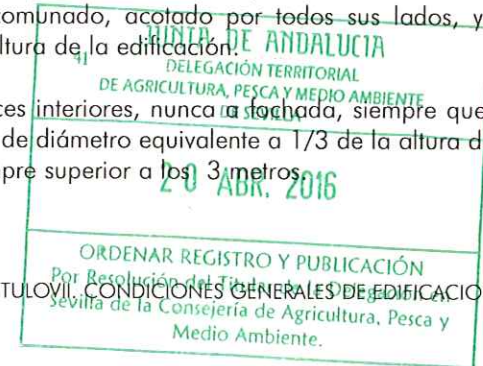
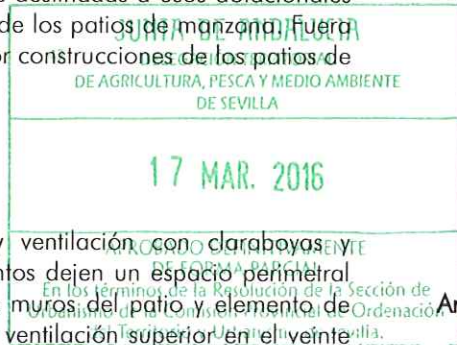
Artículo 7.4.2. Manzana compacta

Es la disposición morfológica característica de la ciudad tradicional consolidada en el que la edificación se dispone alineada a fachada, sin solución de continuidad; su estructura y organización interna se basa en parcelas con edificaciones colindantes, resolviendo cada una de ellas autónomamente los espacios libres interiores necesarios para su ventilación y soleamiento.

Artículo 7.4.3. Manzana cerrada

Es aquella que presenta un espacio libre interior o patio interior de manzana de uso público o privado mancomunado, acotado por todos sus lados, y de dimensiones mínimas igual a la altura de la edificación.

Se permitirán patios de luces interiores, nunca a fachada, siempre que en ellos se pueda inscribir un círculo de diámetro equivalente a 1/3 de la altura de la edificación, y de lado menor siempre superior a los 3 metros.



El patio interior de manzana no podrá utilizarse como aparcamiento en más de un 30% de su superficie, ni podrá cubrirse.

Artículo 7.4.4. Manzana con edificación aislada

Disposición morfológica que se caracteriza por la ubicación de la edificación separada de los límites de la parcela, y sin definir ningún espacio libre interior de manzana. El espacio libre que rodee exteriormente a la edificación se destinará principalmente a jardines, no pudiendo ser destinado a aparcamiento en una superficie superior al 40%.

La distancia entre los diferentes cuerpos de edificación o bloques que se dispongan no podrá ser inferior a la altura máxima de dichas edificaciones, debiendo retranquearse de los límites medianeros de la parcela en que se ubique una distancia igual a la mitad de la altura total de la edificación.

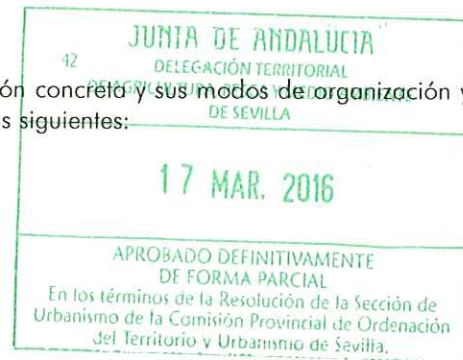
Los patios interiores de luces solo se permitirán en soluciones justificadas y como ventilación e iluminación de dependencias auxiliares, y en todo caso no tendrán una dimensión menor de 1/4 de la altura de la edificación en cada uno de sus lados, y estos no podrán ser nunca menores de 3 metros.

CAPÍTULO V. CARACTERÍSTICAS TIPOLOGICAS

Artículo 7.5.1. Tipologías

Son las que definen la edificación concreta y sus modos de organización y uso en cada parcela y se dividen en las siguientes:

1. Residencial Unifamiliar (UF).
 - Aislada (A).
 - Pareada (P).
 - En Hilera (M).



2. Plurifamiliar (PF).
 - Bloque Horizontal (BH)
 - Bloque Vertical (BV).
3. Actividades Económicas (AE).
 - Edificación Abierta (A).
 - Edificación Cerrada (C).
4. Equipamiento (EQ).

Artículo 7.5.2. Residencial unifamiliar

Se entiende como tal a la edificación, localizada en parcela individual que cumpla con las condiciones de parcela mínima y frente mínimo establecidos para cada zona, admitiéndose en cualquier caso una sola vivienda por parcela.

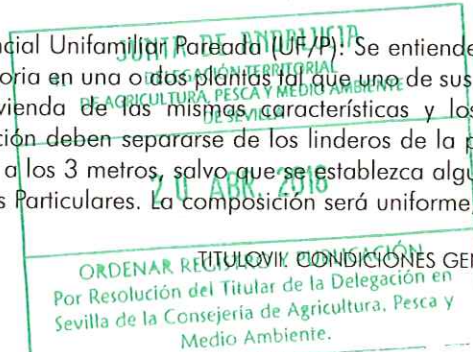
Los espacios libres que se generen estarán dedicados a jardín privado, pudiendo adjudicarse a cada vivienda.

Se diferencian las siguientes subtipologías:

1. Residencial Unifamiliar Aislada (UF/A): Se define como la tipología edificatoria en una o dos plantas de altura, ubicada exenta sobre una parcela de terreno, y cuya separación de los linderos debe ser mayor o igual a 4 metros, sin perjuicio de lo que se establezca por cada zona o subzona de ordenanza en cuanto a retranqueos mínimos.
2. Residencial Unifamiliar Pareada (UF/P): Se entiende como tal a la tipología edificatoria en una o dos plantas tal que uno de sus lados es medianero con otra vivienda de las mismas características y los restantes lados de la edificación deben separarse de los linderos de la parcela una distancia no inferior a los 3 metros, salvo que se establezca alguna particularidad en las Normas Particulares. La composición será uniforme, al menos dos a dos, y

Aprobado Provisionalmente
por acuerdo de Ayuntamiento Pleno
de fecha de hoy; Conste y Cerúfico.
Lora de Estepa 24 JUN 2015

EL SECRETARIO



no se admitirán reducciones de la parcela mínima.

- Residencial Unifamiliar en Hilera (UF/H): Es aquella tipología edificatoria en una o varias plantas de altura en la que dos de sus lados son compartidos por otras edificaciones de las mismas características, excepto, cuando la edificación llega al límite del solar en sus lados medianeros. Las fachadas pueden estar o no retranqueadas de las alineaciones exteriores según se indique para cada caso en las Normas Particulares.

Artículo 7.5.3. Residencial Plurifamiliar

Es la edificación o edificaciones destinada a albergar más de un grupo familias, con espacios y/o servicios comunes y propiedad mancomunada del terreno, ya sea en horizontal o en vertical la disposición de la edificación.

- Plurifamiliar en Bloque Horizontal es aquella tipología con parcela común proindivisa que adosa las viviendas por sus linderos laterales, admitiéndose así mismo las agrupaciones con fondo común y patios centrales cada dos viviendas como máximo, de dimensiones mínimas 3x3 m. En cualquier caso, las viviendas quedarán libres por su frente, retranqueándose o no, según se indique en las Normas Particulares. Para el otorgamiento de la licencia de primera utilización será preciso presentar escritura de división horizontal.

Para esta última tipología, el número de viviendas máximo por solar vendrá fijado en las Normas Particulares de cada zona.

- Plurifamiliar en Bloque vertical es la tipología edificatoria que se desarrolla en altura, mediante la ubicación de viviendas en plantas sucesivas.

La vivienda bifamiliar se considera incluida en la tipología de bloque vertical, pudiendo tener sus condiciones específicas en las normas particulares recogidas en las fichas



Aprobado Provisionalmente por acuerdo de Ayuntamiento Pleno de fecha de hoy; Conste y Certifco.

Lora de Estepa 24 JUN 2015

EL SECRETARIO

Artículo 7.5.4. Actividades Económicas (AE)

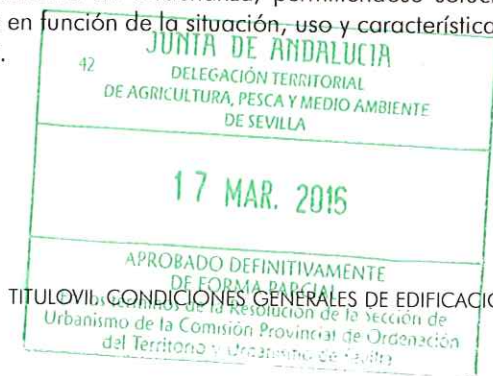
Se define como edificación para Actividades Económicas aquella que realizándose en las zonas a tal efecto previstas están destinadas a albergar fundamentalmente actividades no residenciales, autorizándose en algunos casos el uso de viviendas, según se establece en las Normas Particulares.

En las zonas con uso global distinto al de actividades económicas donde por compatibilidad de uso puedan proponerse nuevas edificaciones industriales, estas se ajustarán a las características tipológicas de la zona en cuestión; así mismo, las Normas Particulares de cada Zona de Ordenanza de Actividades Económicas en concreto regularán las características edificatorias y posición respecto a las alineaciones de las construcciones.

- Edificación Abierta (A): Aquella que obligatoriamente ha de separarse de todos los linderos de la parcela, destinándose al espacio libre privado que bordea la edificación a jardín privado, aparcamiento o patio de maniobra, de acuerdo con lo que se especifique para cada zona en cuestión con las Normas Particulares.
- Edificación Cerrada (C): Aquella en que obligatoriamente ha de ajustarse la edificación a las alineaciones exteriores, configurando una fachada continua, sin perjuicio del establecido para Zona de Ordenanza en concreto.

Artículo 7.5.5. Equipamiento (EQ)

Los equipamientos se ajustarán a las condiciones edificatorias y tipologías admitidas para cada zona o subzona de Ordenanza, permitiéndose soluciones tipológicas distintas, justificadas en función de la situación, uso y características del equipamiento que se proponga.



CAPITULO VI. CONDICIONES GENERALES SOBRE CALIDAD, DOTACIÓN Y SEGURIDAD DE LOS EDIFICIOS

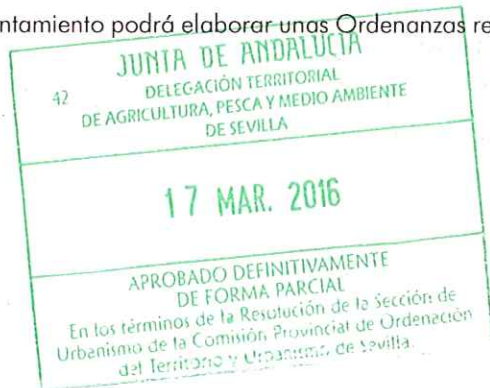
Sección Primera Condiciones de Calidad e higiene de los edificios

Artículo 7.6.1. Definición

1. Son condiciones de calidad e higiene las que se establecen para garantizar el buen hacer constructivo y la salubridad en la utilización de los locales por las personas.
2. Las condiciones de calidad e higiene son de aplicación a obras de nueva edificación y aquellos locales resultantes de obras de reforma total. Serán asimismo de aplicación en el resto de las obras en los edificios en que su cumplimiento no represente desviación importante en el objeto de las mismas.
3. En todo caso se cumplirán las condiciones que se establecieron para poder desarrollar los usos previstos, las de aplicación en la zona en que se encuentre el edificio y cuantas estuvieren vigentes de ámbito superior al municipal.

Artículo 7.6.2. Normas de aplicación

1. Respecto a las condiciones de calidad e higiene serán de aplicación las prescripciones del Código Técnico de la Edificación, las normas medioambientales establecidas en la legislación sectorial.
2. Así mismo el Ayuntamiento podrá elaborar unas Ordenanzas reguladoras de esta materia.



Sección Segunda. Condiciones de las Dotaciones y Servicios de los edificios

Artículo 7.6.3. Definición

Son condiciones de las dotaciones y servicios de los edificios las que se imponen al conjunto de instalaciones y máquinas, así como a los espacios que ocupen, para el buen funcionamiento de los edificios y los locales conforme al destino que tienen previsto.

Artículo 7.6.4. Normas de aplicación

1. Respecto a las condiciones de dotaciones y servicios de las edificaciones serán de aplicación las prescripciones del Código Técnico de la Edificación, las normas tecnológicas establecidas en la legislación sectorial así como las condiciones establecidas en el Decreto 72/1.992, de 5 de Mayo, que aprobó las Normas Técnicas para la Accesibilidad y la Eliminación de Barreras Arquitectónicas, Urbanísticas y en el Transporte en Andalucía, o norma que lo sustituya.
 2. Así mismo el Ayuntamiento podrá elaborar unas Ordenanzas reguladoras de esta materia.
- Sección Tercera Condiciones de Seguridad en los edificios

Artículo 7.6.5. Definición

Son condiciones de seguridad en los edificios las que se imponen para garantizar la seguridad de la construcción y del uso de la edificación.

Aprobado Provisionalmente por acuerdo de Ayuntamiento Pleno de fecha de hoy; Conste y Certifico.
Lora de Estepa 24 JUN 2015



24 JUN 2015

Lora de Estepa

EL SECRETARIO



Artículo 7.6.6. Normas de aplicación

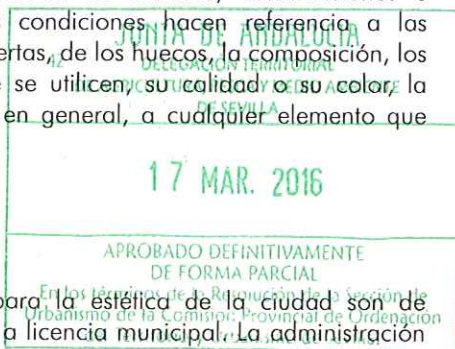
1. Respecto a las condiciones de seguridad en las edificaciones serán de aplicación las prescripciones del Código Técnico de la Edificación, así como las demás normativas sectoriales vigentes que regulen aspectos parciales de seguridad.
2. Así mismo el Ayuntamiento podrá elaborar unas Ordenanzas reguladoras de esta materia.

Así mismo se aplicarán las disposiciones contenidas en el Título IX sobre protección del paisaje.

CAPITULO VII. CONDICIONES DE ESTÉTICA

Artículo 7.7.1. Definición

Condiciones estéticas son el conjunto de normas y parámetros que se dictan para procurar la adecuación formal mínima de edificios, construcciones e instalaciones al ambiente urbano. Tales condiciones hacen referencia a las características de las fachadas, de las cubiertas, de los huecos, la composición, los materiales empleados y el modo en que se utilicen su calidad o su color; la vegetación en sus especies y su porte y, en general, a cualquier elemento que configure la imagen de la ciudad.



Artículo 7.7.2. Aplicación

Las condiciones que se señalan para la estética de la ciudad son de aplicación a todas las actuaciones sujetas a licencia municipal. La administración urbanística municipal, en todo caso, podrá requerir a la propiedad de los bienes urbanos para que ejecute las acciones necesarias para ajustarse a las condiciones que se señalan en estas Normas. La regulación de las condiciones estéticas se realiza en las presentes condiciones generales y en la normativa de las zonas.

Artículo 7.7.3. Fachadas

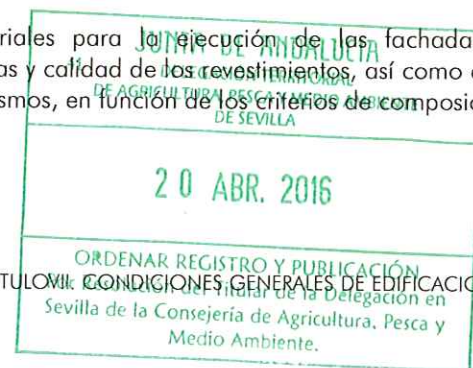
1. Cuando la edificación objeto de la obra afecte a la fachada y se encuentre contigua o flanqueada por edificaciones objeto de protección individualizada, se adecuará la composición de la nueva fachada a las preexistentes, armonizando las líneas fijas de referencia de la composición (cornisa, aleros, impostas, vuelos, zócalos, recercados, etc.) entre la nueva edificación y las colindantes.
2. En todo caso, las soluciones de ritmos y proporción entre los huecos y macizos en la composición de las fachadas, deberán adecuarse en función de las características tipológicas de la edificación, del entorno, y específicas de las edificaciones catalogadas, si su presencia y proximidad lo impusiere.
3. La composición y materiales de las fachadas laterales y traseras se tratarán con la debida dignidad y en consonancia con la fachada principal.

Artículo 7.7.4. Tratamiento de las plantas bajas

En las obras en los edificios que afecten a la planta baja, ésta deberá armonizar con el resto de la fachada, debiéndose a tal efecto incluir sus alzados en el proyecto del edificio y ejecutarse conjuntamente con él.

Artículo 7.7.5. Materiales de fachada

La elección de los materiales para la ejecución de las fachadas se fundamentará en el tipo de fábricas y calidad de los revestimientos, así como en el despiece, textura y color de los mismos, en función de los criterios de composición, estéticos de cada zona.



EL SECRETARIO



Artículo 7.7.6. Modificación de fachadas

1. En edificios no catalogados, podrá procederse a la modificación de las características de una fachada existente de acuerdo con un proyecto adecuado que garantice un resultado homogéneo del conjunto arquitectónico y su relación con los colindantes.
2. Se podrá autorizar el cerramiento de terrazas y balcones existentes de acuerdo con las determinaciones de un proyecto del conjunto de la fachada, que deberá presentar la comunidad o el propietario del edificio, siempre que lo permitan las condiciones particulares de la zona de ordenanza donde se encuentre incluido el inmueble y cumpla con lo dispuesto en el artículo relativo a los cuerpos salientes. En casos justificados podrá la administración urbanística municipal hacerse cargo de la elaboración de este proyecto de diseño de conjunto de la fachada, repercutiendo su costo en las licencias correspondientes.
3. En edificios en que se hubieran realizado cerramientos anárquicos de terraza, el Ayuntamiento podrá requerir para la adecuación de las mismas a una solución de diseño unitario.
4. En edificios existentes, no cabrá autorizar la instalación de capialzados exteriores para persianas enrollables, o toldos, salvo que exista acuerdo del conjunto de propietarios del inmueble, para colocar idénticas soluciones en los huecos.

Artículo 7.7.7. Soportales

En las zonas en las que el planeamiento de desarrollo expresamente lo permita, se admitirán fachadas porticadas configurando soportales, que deberán cumplir las siguientes condiciones:

- No podrán rebasar las alineaciones exteriores con los elementos verticales de apoyo.



- Su ancho interior libre será igual o superior a doscientos cincuenta (250) centímetros.
- Y su altura la que le corresponda a la planta baja del edificio, según las condiciones de uso o la zona en que se encuentre.

Artículo 7.7.8. Plantas bajas porticadas

Podrán autorizarse plantas bajas porticadas en los edificios de nueva construcción si así estuviera previsto en los instrumentos de ordenación que desarrollen la actuación y no lesione los valores ambientales del lugar. En cualquier caso la actuación deberá afectar al frente completo de la alineación de una manzana, no permitiéndose soluciones parciales.

Artículo 7.7.9. Fachadas Ciegas

Por razones de composición del espacio urbano y concordancia con el resto de los edificios, en áreas de uso global residencial, se evitarán las fachadas ciegas, debiendo, en todo caso, mantenerse la iluminación natural de las piezas habitables y locales a través de la fachada.

No obstante, en parcelas pasantes, se permiten los cerramientos opacos tipo tapia, por entender que responden adecuadamente a las soluciones tradicionalmente empleadas.

Artículo 7.7.10. Instalaciones en la fachada

Ninguna instalación de refrigeración, acondicionamiento de aire, evacuación de humos o extractores, podrá sobresalir más de treinta (30) centímetros del plano de fachada exterior, ni perjudicar la estética de la misma.



EL SECRETARIO

2. Los aparatos de aire acondicionado que sean visibles desde la vía pública sólo podrán instalarse en la posición que no perjudiquen a la estética de la fachada.
3. Los equipos de acondicionamiento o extracción de aire en locales situados alineados a vial, no podrán tener salida a fachada a menos de tres (3) metros sobre el nivel de la acera.
4. Queda expresamente prohibida la instalación de aparatos de acondicionamiento de aire o refrigeración en las fachadas de los edificios que cuenten con cualquier nivel de protección de los descritos estas Normas, salvo que incorporados a los huecos de las ventanas, balcones o cierres queden ocultos por elementos tradicionales de corte de visión o producción de sombras (celosías, etc.).

4. En los edificios alineados a vial los cuerpos salientes deberán separarse la medida de vuelo y como mínimo sesenta (60) centímetros de la medianería sobre el plano de fachada.

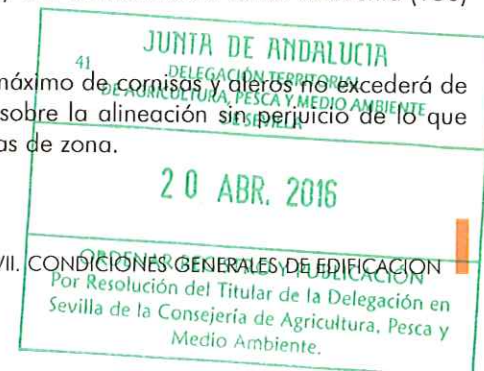
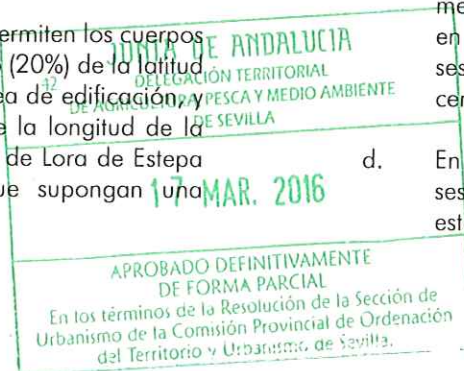
Artículo 7.7.12. Elementos Salientes

1. Elementos salientes son partes integrantes de la edificación o elementos constructivos no habitables ni ocupables de carácter fijo, que sobresalen de la línea de fachada o de la alineación de la edificación, o de la alineación interior. No tendrán la consideración de elementos salientes los toldos y marquesinas que serán objeto de la correspondiente ordenanza municipal.
2. Los elementos salientes tales como los zócalos, pilares, aleros, gárgolas, parasoles y otros semejantes fijos, limitarán su vuelo de conformidad con las siguientes particularidades:

Artículo 7.7.11. Cuerpos salientes

1. Son cuerpos salientes los cuerpos de la edificación habitables u ocupables, cerrados o abiertos, que sobresalen del plano de fachada, o de la alineación de la edificación, o de la alineación del espacio libre interior de la manzana.
2. Se prohíben los cuerpos salientes en planta baja, a excepción del suelo urbano consolidado existente a la entrada en vigor del Plan siempre que supongan una interpretación de los cierres tradicionales y no impliquen incumplimiento del Real Decreto 76/1992 sobre eliminación de Barreras Arquitectónicas.
3. Salvo que las normas de zona dispusieran otra cosa, se permiten los cuerpos salientes siempre que no vuelen más del veinte por ciento (20%) de la latitud de la calle, con un máximo de un (1) metro sobre la línea de edificación y sin que pueda su ancho exceder de un medio (1/2) de la longitud de la fachada. En la zona de Casco urbano. núcleo principal de Lora de Estepa se permitirán cuerpos salientes cerrados siempre que supongan una interpretación de los cierres tradicionales.

- a. Se admiten en todas las situaciones los zócalos y molduras que podrán sobresalir un máximo de diez (10) centímetros respecto al paramento de fachada.
- b. Se admiten los elementos salientes en planta baja siempre que den frente a calle de más de seis (6) metros de ancho, no sobresalgan más de un cuarentavo del ancho del vial respecto a la fachada ni superen los cincuenta (50) centímetros de altura.
- c. Se admiten los elementos salientes que se sitúen de forma que ninguno de sus puntos se encuentre a una altura inferior a tres (3) metros por encima de la rasante de la acera, y que su vuelo no supere en ningún punto una distancia igual al ancho de la acera menos sesenta (60) centímetros y con un máximo de ciento cincuenta (150) centímetros.
- d. En todo caso el saliente máximo de cornisas y aleros no excederá de sesenta (60) centímetros sobre la alineación sin perjuicio de lo que establezcan las ordenanzas de zona.



TITULO VII. CONDICIONES GENERALES DE EDIFICACION

Por Resolución del Titular de la Delegación en Sevilla de la Consejería de Agricultura, Pesca y Medio Ambiente.

EL SECRETARIO



Artículo 7.7.13. Elementos salientes no permanentes

Los Elementos salientes no permanentes, tales como los toldos, las persianas, anuncios y similares, se regularán por las correspondientes ordenanzas municipales, sin perjuicio de lo que para determinadas zonas puedan establecer las presente Normas.

Artículo 7.7.14. Portadas y escaparates

La alineación exterior no podrá rebasarse en planta baja con salientes superiores a quince (15) centímetros, con ninguna clase de decoración de los locales comerciales, portales o cualquier otro elemento. En aceras de anchura menor que setenta y cinco (75) centímetros no será permitido saliente alguno.

Artículo 7.7.15. Medianerías

1. Los paños medianeros al descubierto deberán tratarse de forma que su aspecto y calidad sean tan dignos como los de las fachadas.
2. Por razones de ornato urbano el Ayuntamiento podrá asumir la ejecución de las obras de mejora de medianerías en determinados espacios públicos de importancia y estética.
3. El Ayuntamiento podrá elaborar criterios estéticos y de diseño que sean de obligada observancia en las obras de mantenimiento y decoro de medianerías y fachadas en general y requerir a la propiedad de los inmuebles para su cumplimiento.

Artículo 7.7.16. Cerramientos

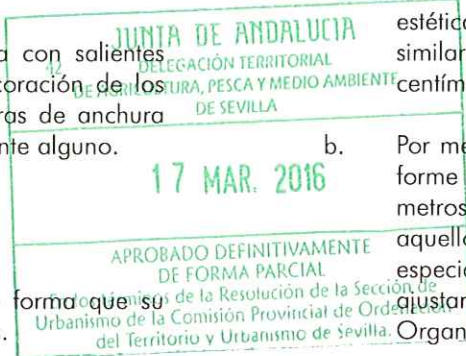
1. Tanto los Solares como los terrenos que el Ayuntamiento disponga, deberán cercarse mediante cerramientos permanentes situados en la alineación

oficial, de altura comprendida entre dos (2) y tres (3) metros, fabricados con materiales que garanticen su estabilidad y conservación en buen estado.

2. Las parcelas podrán cerrarse con vallas de altura inferior a doscientos cincuenta (250) centímetros, salvo en zonas de edificación aislada en las que el cerramiento de parcelas a vías o espacios públicos podrá resolverse:
 - a. Con elementos ciegos de cincuenta (50) centímetros de altura máxima, completados, en su caso, mediante protecciones diáfanos estéticamente acordes con el lugar, pantallas vegetales o soluciones similares hasta una altura máxima de doscientos cincuenta (250) centímetros.
 - b. Por medio de cerramientos de estética acorde con el lugar, que no forme frentes opacos continuos de longitud superior a veinte (20) metros, ni rebasen una altura de dos (2) metros. Se exceptúan aquellos edificios aislados que, en razón de su destino, requieran especiales medidas de seguridad, en cuyo caso, el cerramiento se ajustará a las necesidades del edificio y requerirá aprobación del Organismo Municipal.
3. En ningún caso se permitirá el remate de cerramientos con elementos que puedan causar lesiones a personas y animales.

Artículo 7.7.17. Consideración del entorno

1. Las obras de nueva edificación deberán proyectarse tomando en consideración la topografía del terreno, la vegetación existente, la posición del terreno respecto a cornisas, hitos u otros elementos visuales, el impacto visual de la construcción proyectada sobre el medio que la rodea y el perfil de la zona, su incidencia en términos de sombreado y ventilación de las construcciones de las fincas colindantes y, en vía pública, su relación con ésta, la adecuación de la solución formal a la tipología y materiales del área, y demás parámetros definidores de su integración en el medio urbano.



2. La administración urbanística municipal podrá exigir la inclusión en la documentación con la que se solicite licencia, de un estudio de visualización y paisaje urbano en el estado actual, y en el estado futuro que corresponderá a la implantación de la construcción proyectada.

3. La administración urbanística municipal podrá establecer criterios selectivos o alternativos para el empleo armonioso de los materiales de edificación, de urbanización y de ajardinamiento, así como de las colaboraciones admisibles.

Artículo 7.7.18. Urbanización y ajardinamiento de los patios de manzana


Los patios de manzanas que pudieran aparecer en los suelos de nuevo desarrollo deberán ajardinarse al menos en cincuenta por ciento (50%) de su superficie y urbanizarse íntegramente.

Aprobado Provisionalmente
por acuerdo de Ayuntamiento Pleno
de fecha de hoy; Conste y Certifíco.

Lora de Estepa 24 JUN 2015.....

EL SECRETARIO





TÍTULO VIII. NORMAS DE URBANIZACIÓN.

- CAPÍTULO I. DISPOSICIONES GENERALES.
- CAPÍTULO II. PROYECTOS Y EJECUCIÓN DE LA OBRA URBANIZADORA
- CAPÍTULO III. NORMAS MÍNIMAS DE URBANIZACIÓN
 - SECCIÓN I. APLICACIÓN
 - SECCIÓN III. LA URBANIZACIÓN DE LOS ESPACIOS LIBRES.

Aprobado Provisionalmente
 por acuerdo de Ayuntamiento Pleno
 de fecha de hoy; Conste y Certifico.
 Lora de Estepa **24 JUN 2015**

EL SECRETARIO



42 JUNTA DE ANDALUCIA
 DELEGACIÓN TERRITORIAL
 DE AGRICULTURA, PESCA Y MEDIO AMBIENTE
 DE SEVILLA

17 MAR. 2016

APROBADO DEFINITIVAMENTE
 DE FORMA PARCIAL
 En los términos de la Resolución de la Sección de
 Urbanismo de la Comisión Provincial de Ordenación
 del Territorio y Urbanismo de Sevilla.



41 JUNTA DE ANDALUCIA
 DELEGACIÓN TERRITORIAL
 DE AGRICULTURA, PESCA Y MEDIO AMBIENTE
 DE SEVILLA

20 ABR. 2016

ORDENAR REGISTRO Y PUBLICACIÓN
 Por Resolución del Titular de la Delegación en
 Sevilla de la Consejería de Agricultura, Pesca y
 Medio Ambiente.

EL SECRETARIO



CAPÍTULO I. DISPOSICIONES GENERALES.

Artículo 8.1.1. Aplicación.

1. Las normas contenidas en el presente Título se aplicarán a todas las obras de urbanización que se ejecuten en el término municipal, cualquiera que sea la persona o entidades que las lleven a cabo y el proyecto que las recoja.
2. De igual modo se aplicarán las disposiciones contenidas en las Ordenanzas Municipales sobre urbanización que, de conformidad con lo dispuesto en el artículo 24 de la Ley 7/2002 de Ordenación Urbanística de Andalucía, deben redactarse en el plazo máximo de dos años para desarrollar las previsiones del presente Título y del resto de determinaciones del presente Plan General relacionadas con las condiciones de las obras de urbanización.

En todo caso, las Ordenanzas Municipales que deben elaborarse deberán respetar las determinaciones contenidas en este Título y en los restantes preceptos de las Normas Urbanísticas, salvo que en el mismo se exprese que tiene naturaleza análoga a la de una Ordenanza y que, por tanto, tiene el carácter de regulación supletoria hasta su sustitución por aquéllas.

3. Deberán adoptarse las medidas precisas para la eliminación de barreras arquitectónicas según el Decreto 72/92 de 5 de Mayo o norma que lo sustituya.

CAPÍTULO II. PROYECTOS Y EJECUCIÓN DE LA OBRA URBANIZADORA

Artículo 8.2.1. Proyectos de Urbanización y de Obras Ordinarias

1. Los Proyectos de Urbanización son proyectos de obras, cuya finalidad es llevar a la práctica las determinaciones correspondientes del presente Plan o de los Planes Parciales y Especiales que lo desarrollen y, en su caso, de los Estudios de Detalle.

2. Los Proyectos de Urbanización son proyectos generales de urbanización que tienen por objeto la definición y desarrollo técnico de todas las determinaciones que el Plan prevé en cuanto a obras de urbanización (definición geométrica y replanteo de la vialidad, abastecimiento de agua, saneamiento, energía eléctrica, telecomunicaciones, semaforización, alumbrado público, reposición de los servicios afectados y demás obras de instalación y funcionamiento de servicios públicos exigidos, e incluirán de igual modo, el ajardinamiento, arbolado y amueblamiento de parques y jardines públicos) en una unidad de ejecución.
3. Con independencia de los Proyectos de Urbanización, podrán redactarse y aprobarse, conforme a la Ley de Régimen Local, proyectos de obras ordinarias en el suelo urbano, que no tengan por objeto desarrollar íntegramente el conjunto de determinaciones de un Plan de Ordenación, pudiendo referirse a obras parciales o menores de pavimentación, alumbrado, jardinería, saneamiento local y otras similares.
4. Los Proyectos de Urbanización no podrán contener determinaciones sobre ordenación ni régimen del suelo o de la edificación, y no podrán modificar las previsiones del instrumento de planeamiento que desarrollen, sin perjuicio de que puedan efectuar las adaptaciones y ajustes exigidos por la propia ejecución material de las obras en atención a las características del suelo y/o subsuelo. A tal fin, los Proyectos de Urbanización podrán ajustar y adaptar el viario completando la definición realizada en el planeamiento urbanístico del cual proceden como consecuencia de los replanteos y definición geométrica de la topografía resultante, especialmente en las intersecciones y entronques con la ciudad existente.
5. En Suelo Urbano Consolidado, cuando las obras de urbanización necesarias y preceptivas para la edificación de los solares se refieran a la mera reparación, renovación o mejora en obras o servicios ya existentes, la definición de los detalles técnicos de las mismas podrán integrarse en el proyecto de edificación como obras complementarias.

